

**OGGETTO**  
RIDEFINIZIONE DELL'ASSETTO URBANISTICO  
DEL COMPARTO UNITARIO A INTERVENTO  
DIRETTO CONVENZIONATO DENOMINATO  
C2/F1 EX CD.6 DEL P.R.G. VIGENTE  
IN LOCALITA' SALATERRA, ADIACENTE  
VIA TINTORETTO







**TAV. 8** DENOMINAZIONE  
PLANIMETRIA RETE FOGNARIA  
PROGETTO



FILE\_:

MECOS EX MENOZZI  
MALVINA/  
ridefinizione assetto  
urbanistico OB.2014/  
tav OB Planimetria foggiatura

## LEGENDA

ES|STENTE

	RETE DI FOGNAATURA ACQUE MISTE IN TUBI DI CEMENTO
	POZZETTO D'ISPEZIONE RETE DI FOGNAATURA ACQUE MISTE CON COPERCHIO CIRCOLARE IN GHISA-DIAMETRO 600 MIL-CARREABILE
	RETE DI FOGNAATURA ACQUE METEORICHE IN TUBI DI P.V.C.
	ALLACCIAMENTO UTENZE PRIVATE ALLA RETE ACQUE METEORICHE
	POZZETTO D'ISPEZIONE RETE DI FOGNAATURA ACQUE METEORICHE IN CEMENTO-SIG. INTERNA CM. 70X70-COPERCHIO IN GHISA SFERICA CARREABILE-DIAMETRO 700 MIL.
	CADUTA CON COPERCHIO IN GHISA A GRIGLIA DA CARREGGIATA

	RETE DI FOGNATURA ACQUE METEORICHE IN TUBI DI P.V.C., PROTETTI CON BAULETTO IN C.L.S.
	RETE DI FOGNATURA ACQUE METEORICHE IN TUBI DI P.V.C., PROTETTI CON BAULETTO IN C.L.S.
	POZZETTO DISOLEATORE

<input type="checkbox"/>	RETE DI FOGNATURA ACQUE NERE IN TUTTI DI P.V.C. IN C.L.S.
<input type="checkbox"/>	ALLIACCIAMENTO UTENZE PRIVATE ALLA RETE ACQUE NERE
<input type="checkbox"/>	POZZETTO D'ISPEZIONE RETE DI FOGNATURA ACQUE NERE. IN CEMENTO-SEZIONE INTERNA CM. 70x70-COPERTURA IN GHISA SFERODALE CARRABILE-DIAMETRO 700 MM.

## PROGETTO


VIA TINTORETTO

RIO CANAL 4330

AREA INTERESSATA DAL  
TOMBAMENTO DEL RIO CANALAZZO