

COMUNE DI CASALGRANDE  
PROVINCIA DI REGGIO EMILIA

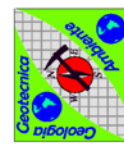
OGGETTO  
Polo Estrattivo N. 20  
P.C.A. - Piano di Coordinamento Attuativo  
di iniziativa privata

COMITENTE  
Calcestruzzi Corradini S.p.A.  
Via XXV Aprile, 70 - Casalgrande - RE


COMITENTE  
CMR Industriale s.r.l.  
Via A. Volta, 5 - Coviglio - RE

TAV. 12Bis

PIANO DI COLTIVAZIONE DELL'AREA DI POLO  
(PLANIMETRIA)  
scala 1:5.000




Regione Emilia-Romagna  
Provincia di Reggio Emilia  
P.C.A. - Piano di Coordinamento Attuativo  
di iniziativa privata




Calcestruzzi Corradini  
Via XXV Aprile, 70 - Casalgrande (RE)  
P.C.A. - Piano di Coordinamento Attuativo  
di iniziativa privata

PROGETTISTI  
Dott. Ing. Domenico Barone  
Prof. Ing. Antonio Pizzanti




Calcestruzzi Corradini  
Via XXV Aprile, 70 - Casalgrande (RE)  
P.C.A. - Piano di Coordinamento Attuativo  
di iniziativa privata




Calcestruzzi Corradini  
Via XXV Aprile, 70 - Casalgrande (RE)  
P.C.A. - Piano di Coordinamento Attuativo  
di iniziativa privata

Marzo 2014


LEGENDA:




Perimetro zona di destinazione estrattiva definita dal P.A.E. - figure (Polo n. 20 di MAXI)




Area Polo Estrattivo n. 20 incrementata allo stato vergine




Area in corso di destinazione




Area riservata alla profondità di 15,00 m rispetto al p.e. in attesa di approfondimento a 20,00 m dallo stesso p.e.




Area mineraria e idraulica



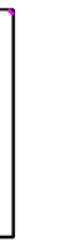
Area riservata alla estrazione in differenzia al P.A.E. - figure, contenimento dei rifiuti cementici e cementi di recupero



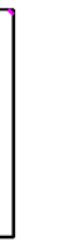
Area di riserva per la lavorazione degli inertii lapidei




Numerazione che individua le singole zone di P.A.E. rappresentate sulla tavola




Traccia delle linee di servizio




Viabilità di servizio alla coltivazione delle aree di cava




Viabilità provinciale




Viabilità comunale




Area di rispetto campo pozzi BEN



Pozzo BEN



Alveo di piano ordinario F. Secchia



Confine comunale e provinciale