PROFILO RS
SEZIONE RS-1
PROGRESSIVA 0.00

BASE
BA1 0.48 m²
BINDER
BI1 0.24 m²
SCAVO
SC1 1.99 m²
MISTO STABILIZZATO
ST1 1.20 m²
USURA
US1 0.18 m²

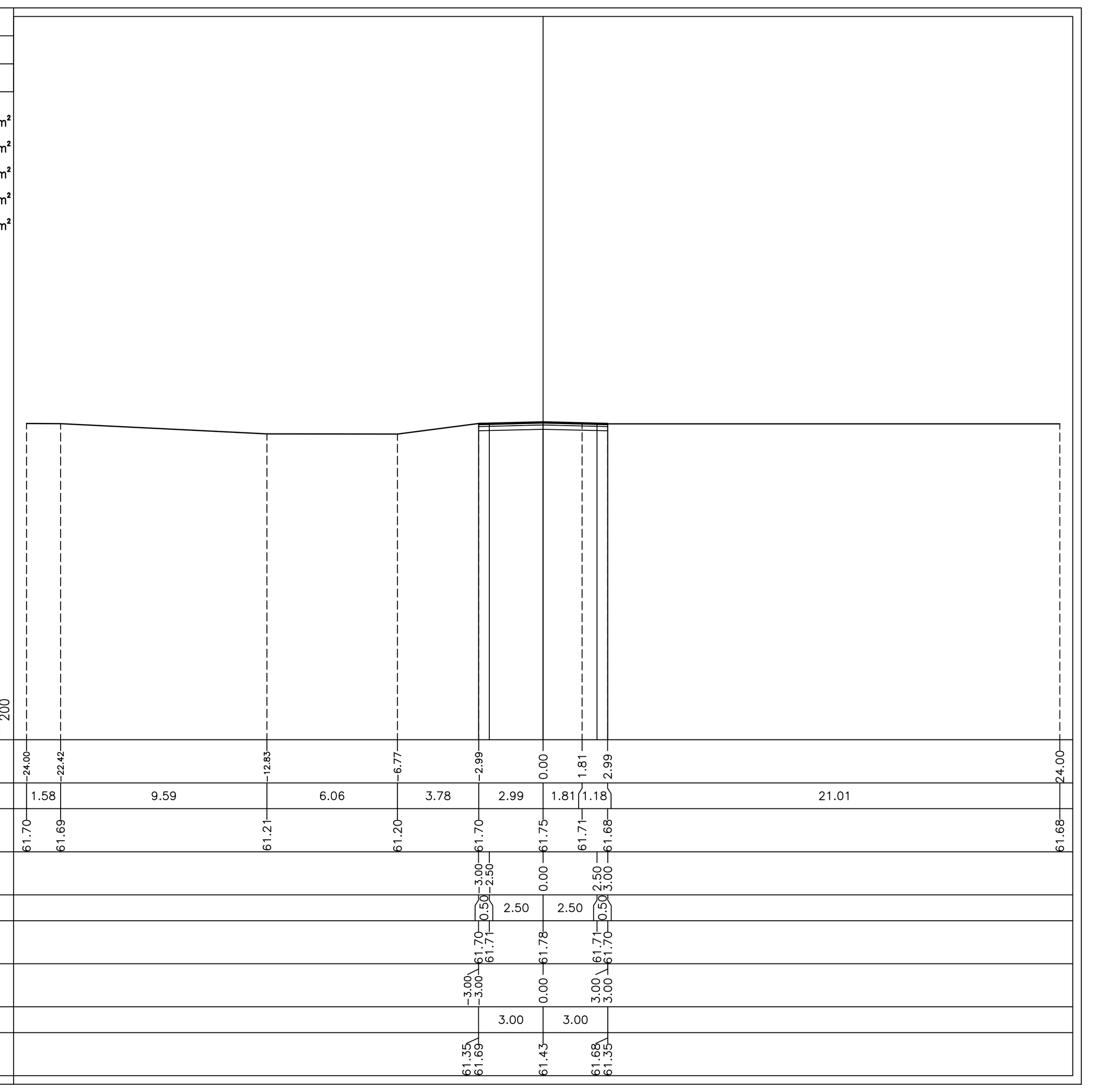

PROFILO RS
SEZIONE RS-2
PROGRESSIVA 25.79

BASE
BA1 0.59 m²
BINDER
BI1 0.27 m²
SCAVO
SC1 2.63 m²
SCAVO FOSSI
SF1 0.82 m²
MISTO STABILIZZATO
ST1 1.60 m²
USURA
US1 0.21 m²
VEGETALE FOSSI
VF1 0.13 m²
VEGETALE SCARPATE
VS1 0.27 m²
IDROSEMINA
id1 1.56 m
id2 1.99 m
id3 1.37 m
Totale: 4.92 m

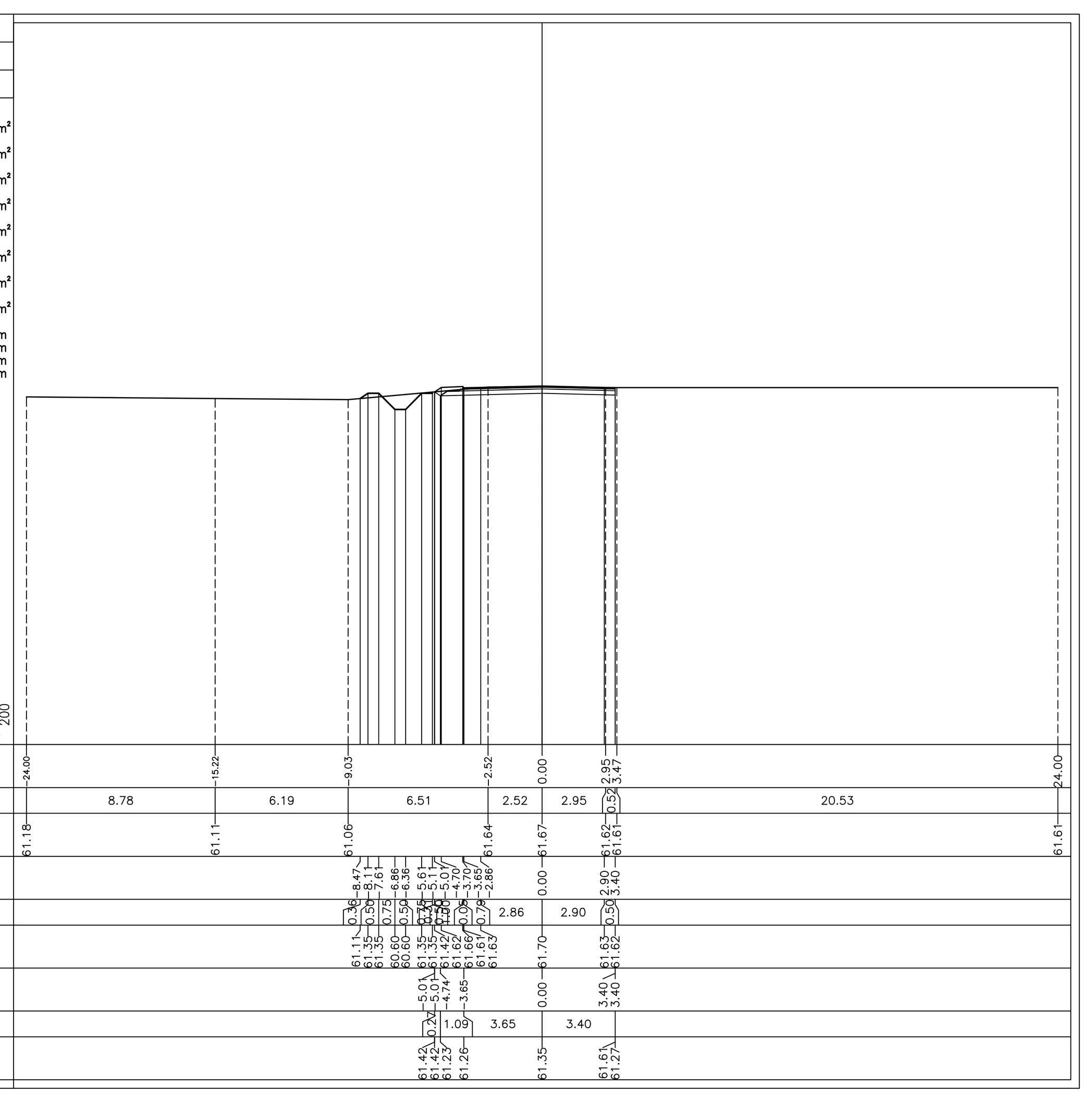

PROFILO RS
SEZIONE RS-3
PROGRESSIVA 52.81

BASE
BA1 0.59 m²
BINDER
BI1 0.30 m²
RILEVATO
RI1 0.18 m²
SCAVO
SC1 1.32 m²
SCAVO FOSSI
SF1 0.41 m²
MISTO STABILIZZATO
ST1 1.65 m²
USURA
US1 0.21 m²
VEGETALE FOSSI
VF1 0.30 m²
VF2 0.14 m²
Totale: 0.44 m²
VEGETALE SCARPATE
VS1 0.39 m²
IDROSEMINA
id1 1.56 m
id2 2.18 m
id3 1.89 m
Totale: 5.63 m
SCOTICO
sc1 2.42 m

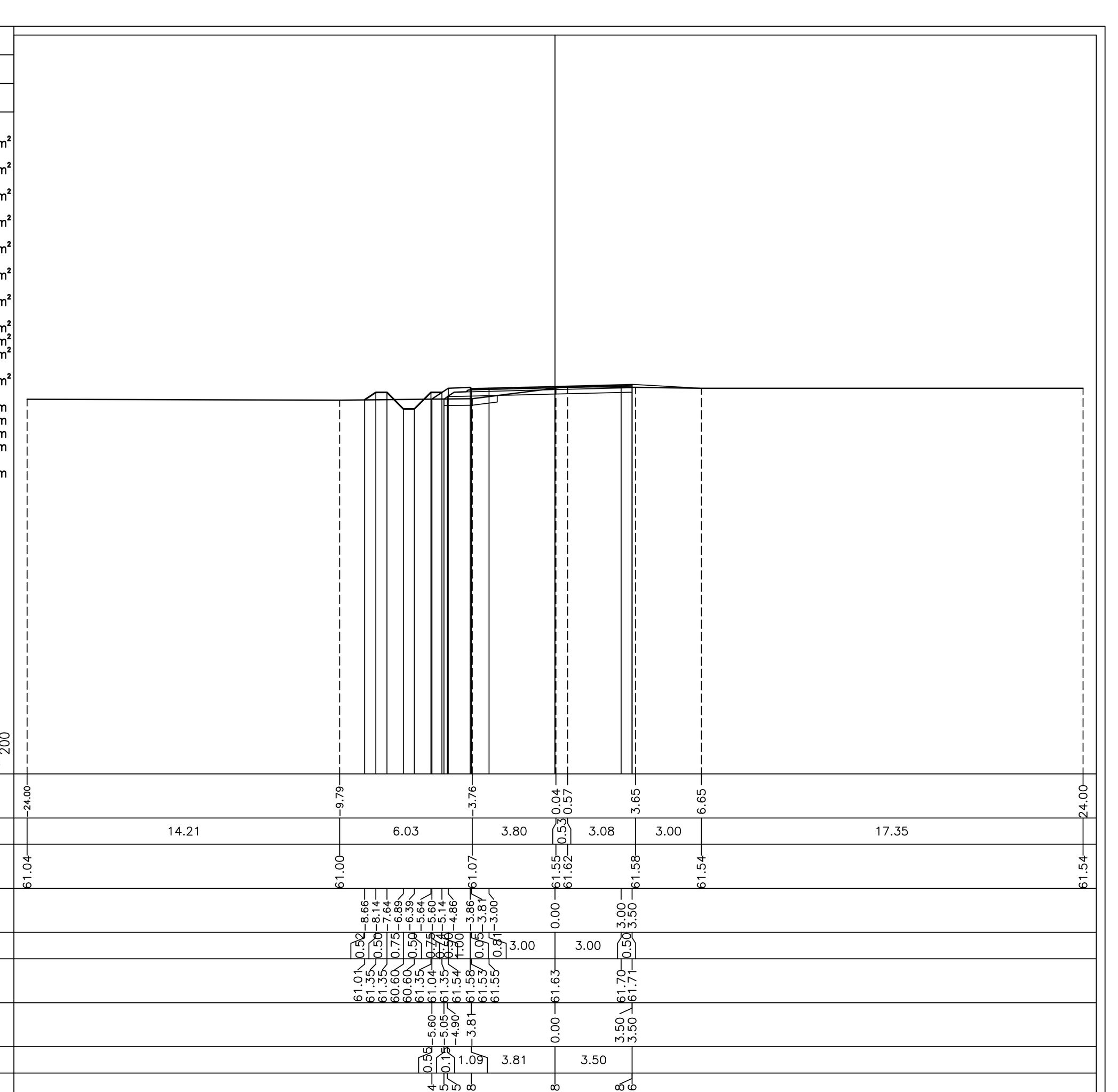

PROFILO RS
SEZIONE RS-4
PROGRESSIVA 78.67

BASE
BA1 0.60 m²
BINDER
BI1 0.28 m²
RILEVATO
RI1 1.36 m²
SCAVO
SC1 0.15 m²
SCAVO FOSSI
SF1 0.59 m²
MISTO STABILIZZATO
ST1 1.78 m²
USURA
US1 0.20 m²
VEGETALE FOSSI
VF1 0.14 m²
VF2 0.09 m²
Totale: 0.23 m²
VEGETALE SCARPATE
VS1 0.27 m²
VS2 0.38 m²
Totale: 0.65 m²
IDROSEMINA
id1 1.56 m
id2 1.88 m
id3 1.40 m
id4 1.92 m
Totale: 6.76 m
SCOTICO
sc1 7.69 m

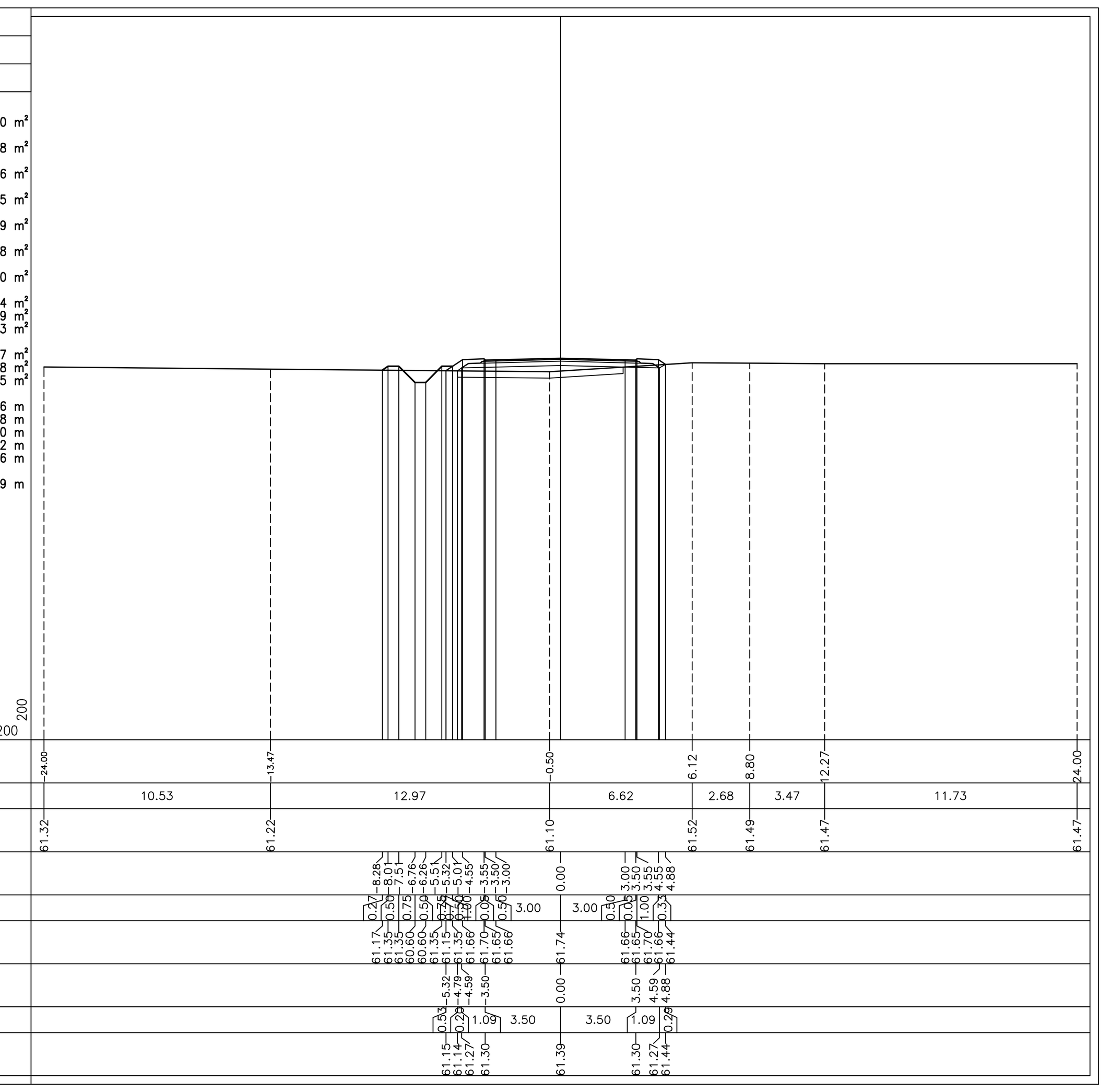

PROFILO RS
SEZIONE RS-5
PROGRESSIVA 104.53

BASE
BA1 0.62 m²
BINDER
BI1 0.29 m²
RILEVATO
RI1 7.17 m²
SCAVO FOSSI
SF1 0.33 m²
MISTO STABILIZZATO
ST1 1.80 m²
USURA
US1 0.21 m²
VEGETALE FOSSI
VF1 0.35 m²
VF2 0.17 m²
Totale: 0.52 m²
VEGETALE SCARPATE
VS1 0.68 m²
VS2 0.68 m²
Totale: 1.36 m²
IDROSEMINA
id1 1.56 m
id2 2.19 m
id3 2.92 m
id4 2.87 m
Totale: 9.54 m
SCOTICO
sc1 11.39 m



PROFILO RS
SEZIONE RS-6
PROGRESSIVA 136.40

BASE
BA1 0.60 m²
BINDER
BI1 0.28 m²
RILEVATO
RI1 21.11 m²
SCAVO FOSSI
SF1 0.27 m²
SF2 0.67 m²
Totale: 0.94 m²
MISTO STABILIZZATO
ST1 1.79 m²
USURA
US1 0.22 m²
VEGETALE FOSSI
VF1 0.17 m²
VF2 0.48 m²
VF3 0.08 m²
VF4 0.08 m²
Totale: 0.81 m²
VEGETALE SCARPATE
VS1 1.29 m²
VS2 1.22 m²
Totale: 2.51 m²
IDROSEMINA
id1 1.56 m
id2 2.38 m
id3 1.56 m
id4 1.78 m
id5 4.91 m
id6 4.78 m
Totale: 16.97 m
SCOTICO
sc1 14.58 m



PROFILO RS
SEZIONE RS-7
PROGRESSIVA 161.98

BASE
BA1 0.60 m²
BINDER
BI1 0.28 m²
RILEVATO
RI1 39.94 m²
SCAVO FOSSI
SF1 0.35 m²
SF2 0.57 m²
Totale: 0.92 m²
MISTO STABILIZZATO
ST1 1.78 m²
USURA
US1 0.22 m²
VEGETALE FOSSI
VF1 0.22 m²
VF2 0.86 m²
VF3 0.15 m²
VF4 0.10 m²
Totale: 1.33 m²
VEGETALE SCARPATE
VS1 1.13 m²
VS2 1.90 m²
Totale: 3.03 m²
IDROSEMINA
id1 5.42 m
id2 1.56 m
id3 1.56 m
id4 1.86 m
id5 4.41 m
id6 6.86 m
Totale: 21.67 m
SCOTICO
sc1 16.82 m

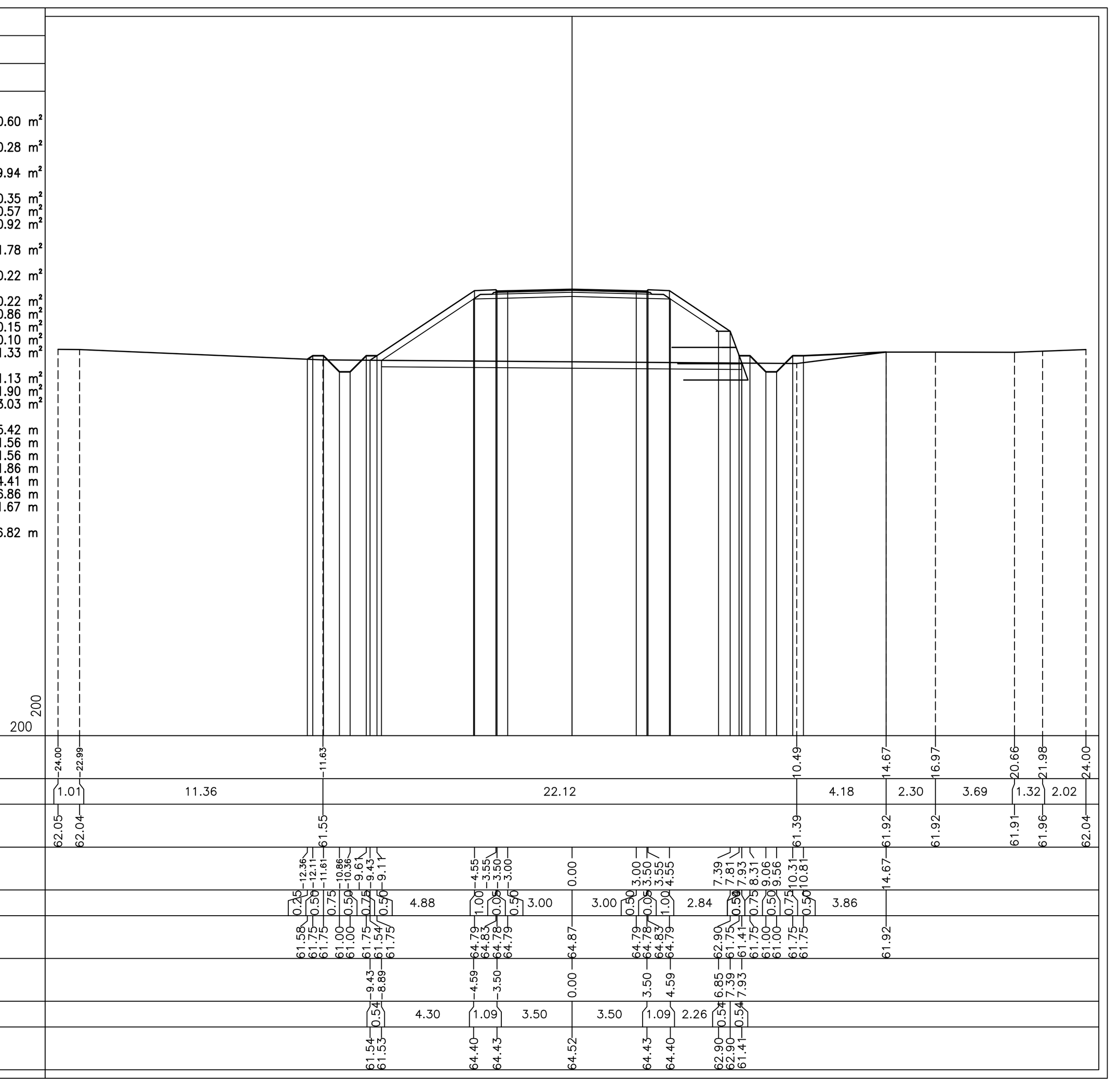

PROFILO RS
SEZIONE RS-8
PROGRESSIVA 190.00

BASE
BA1 0.58 m²
BINDER
BI1 0.30 m²
RILEVATO
RI1 60.35 m²
SCAVO FOSSI
SF1 0.85 m²
SF2 0.58 m²
Totale: 1.43 m²
MISTO STABILIZZATO
ST1 1.78 m²
USURA
US1 0.20 m²
VEGETALE FOSSI
VF1 0.02 m²
VF2 0.10 m²
VF3 0.19 m²
VF4 0.07 m²
Totale: 0.38 m²
VEGETALE SCARPATE
VS1 1.17 m²
VS2 2.62 m²
Totale: 3.79 m²
IDROSEMINA
id1 2.75 m
id2 1.56 m
id3 1.56 m
id4 2.01 m
id5 4.57 m
id6 9.27 m
Totale: 21.72 m
SCOTICO
sc1 19.29 m

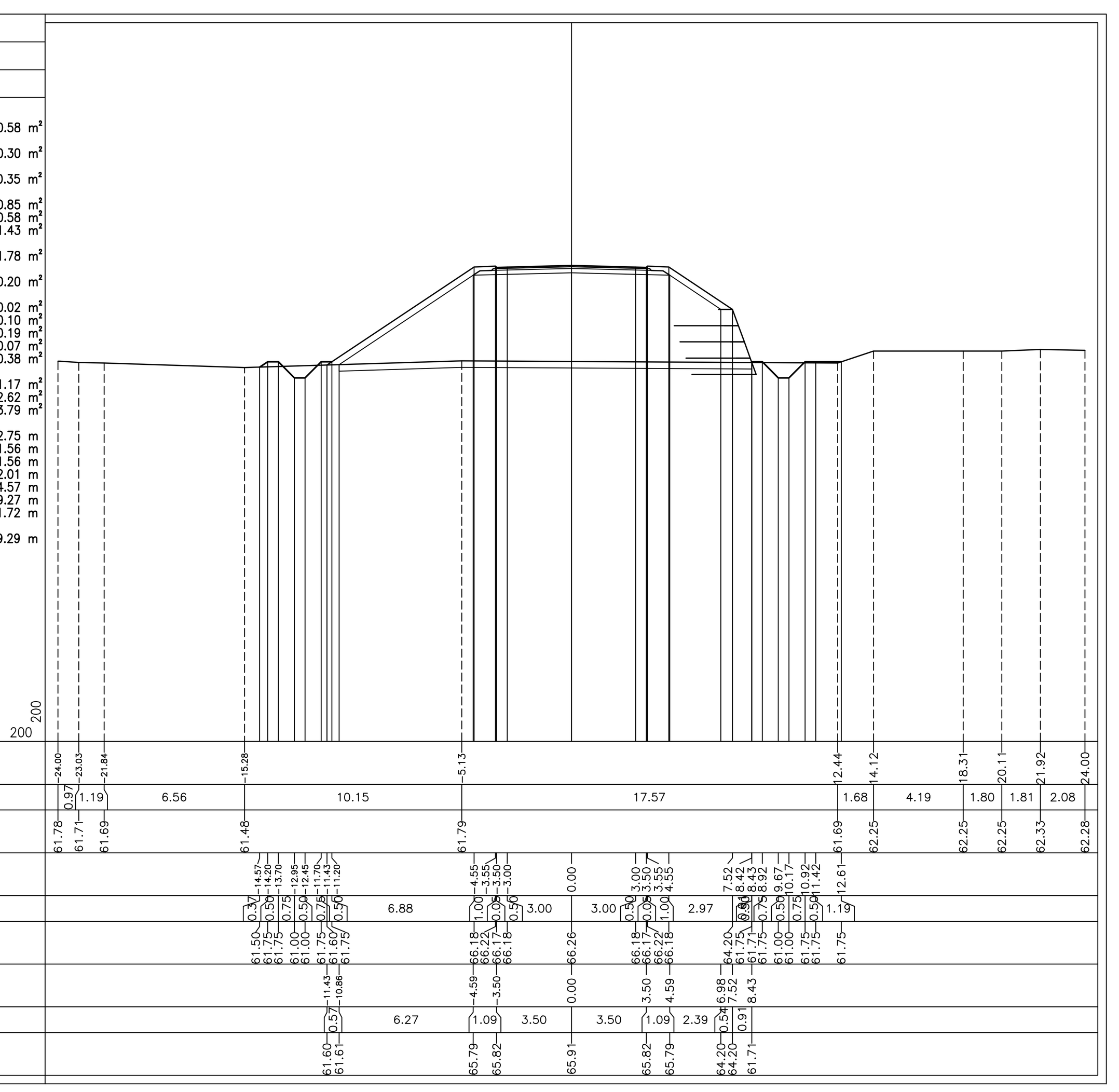

PROFILO RS
SEZIONE RS-9
PROGRESSIVA 215.06

BINDER
BI1 0.36 m²
USURA
US1 0.20 m²

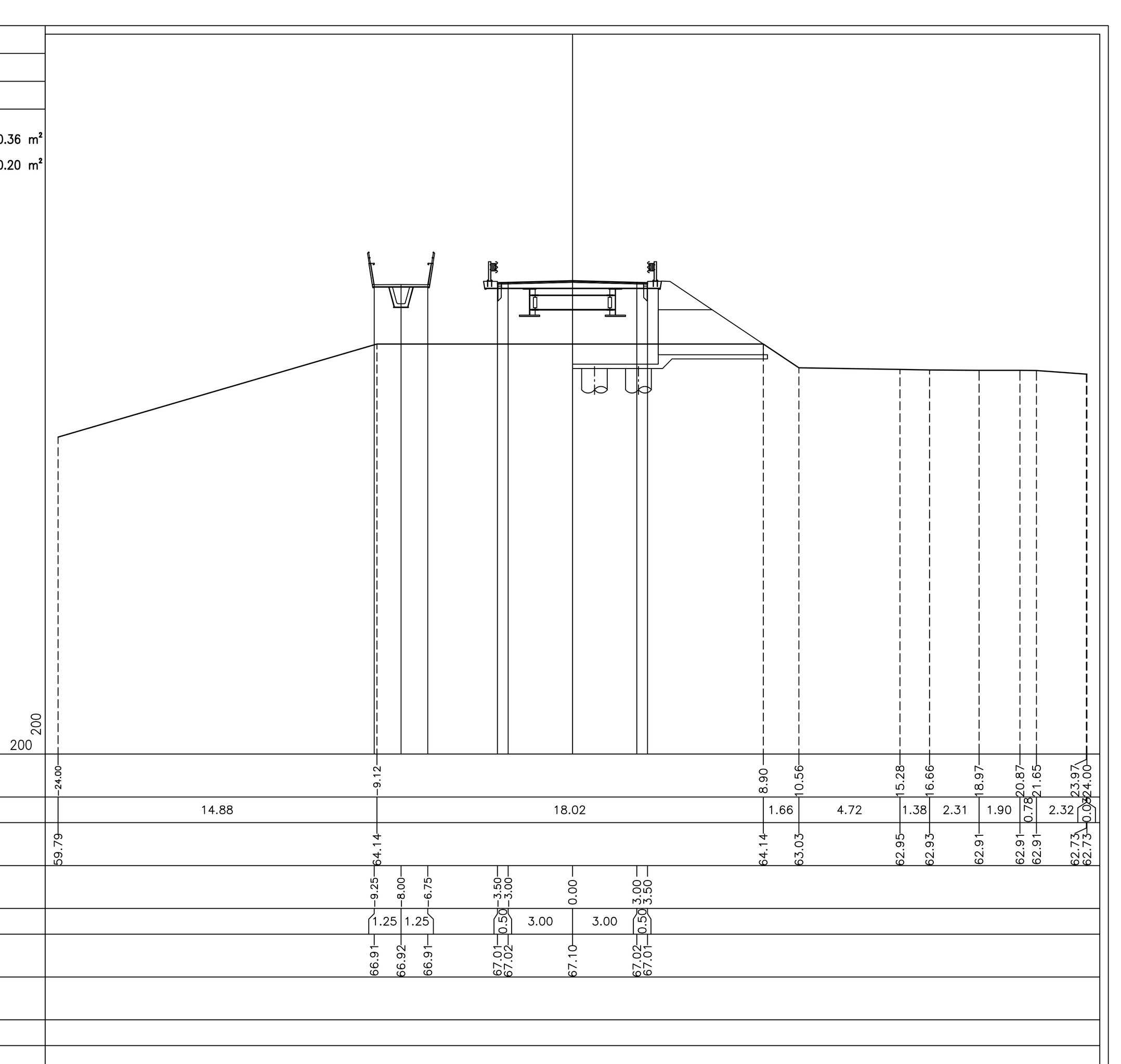

PROFILO RS
SEZIONE RS-10
PROGRESSIVA 257.06

BINDER
BI1 0.36 m²
USURA
US1 0.20 m²

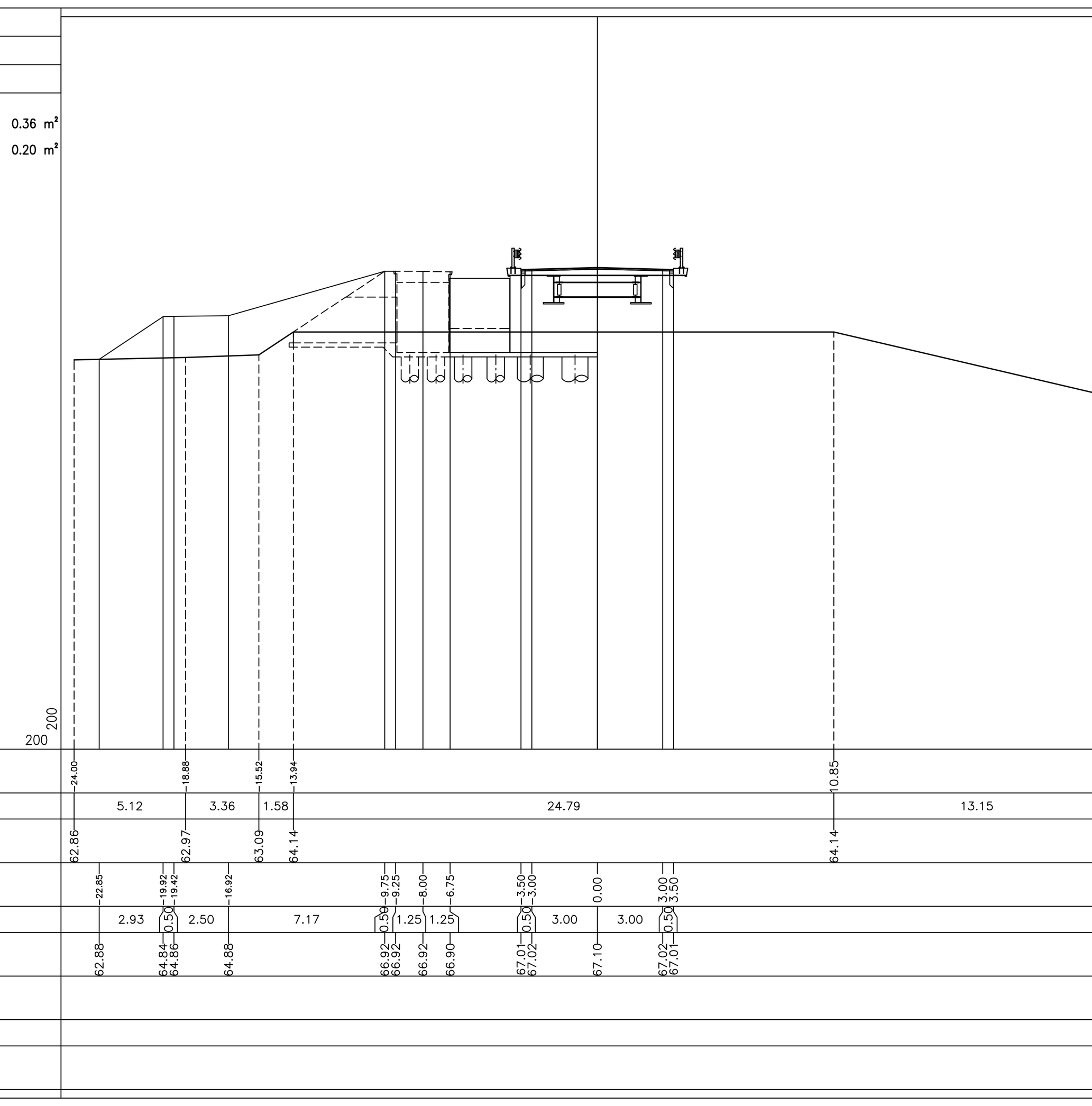

PROFILO RS
SEZIONE RS-11
PROGRESSIVA 276.87

BASE
BA1 1.26 m²
BINDER
BI1 0.63 m²
RILEVATO
RI1 89.54 m²
MISTO STABILIZZATO
ST1 3.39 m²
USURA
US1 0.46 m²
VEGETALE SCARPATE
VS1 2.09 m²
VS2 2.66 m²
Totale: 4.75 m²
IDROSEMINA
id1 7.68 m
id2 9.64 m
Totale: 17.32 m
SCOTICO
sc1 29.00 m

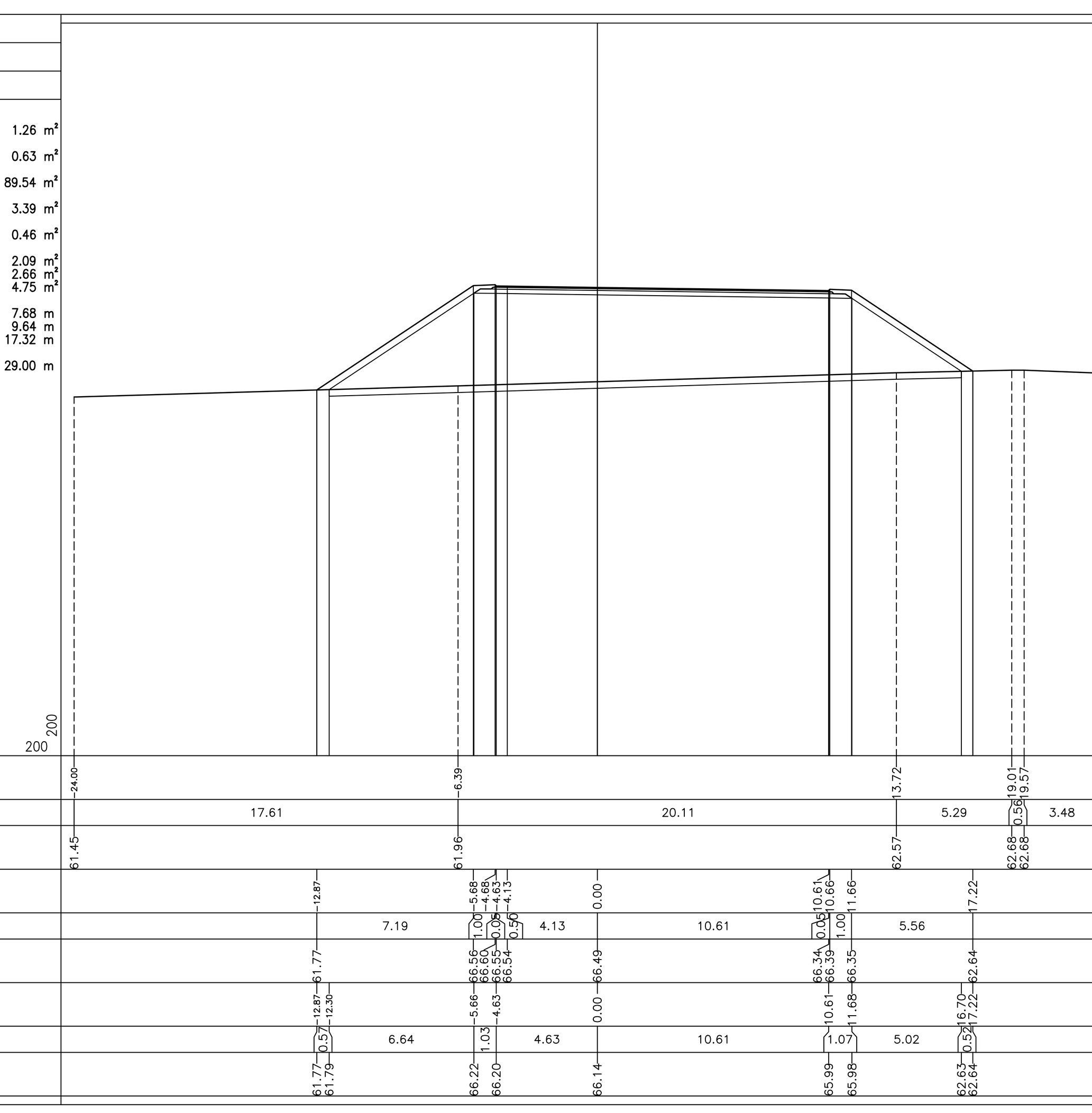

Committenti:

Comune di Reggio Emilia — Comune di Casalgrande

Provincia di Reggio Emilia

Livello di progettazione:

PROGETTO DEFINITIVO

Progetto:

INTERVENTO DI RIFACIMENTO PONTE E COLLEGAMENTO ALLE ARGINATURE ESISTENTI A QUOTA ADEGUATA DEL NODO LOC. SAN DONNINO

Progettista:

ing. Luca Piacentini
PIACENTINI INGEGNERI
via Belvedere 6, 40033 CASALECCHIO DI RENO (BO)

Titolo elaborato:

PROGETTO STRADALE

SEZIONI TRASVERSALI - TAVOLA 1 DI 4

Scala:
1:200

RIFERIMENTI DOCUMENTO	CODICE PROG.	CODICE DOCUMENTO	REV.
STD-004	TRS	PD-STD-004	A

REV.	DATA	DESCRIZIONE	REDATTO	CONTROLLATO	APPROVATO
A	17/07/2020	EMISSIONE	ACA	GPI	LPI