



27-31
Marzo 2019



Settimana Internazionale

Coppi e Bartali

con i uci fci lega ciclismo aocc



Consulenti

Trofeo Challenge Emilia-Romagna la nuova sfida ciclistica del 2019



Il "Gruppo Sportivo Emilia" con il contributo di "BEGHELLI" istituisce una Challenge che riguarderà tutte le manifestazioni da esso organizzate in programma nel 2019, coinvolgendo gli atleti partecipanti sia sul piano individuale che in quello di gruppo.

Infatti saranno redatte due classifiche: la prima riguarderà il rendimento del corridore e la seconda riprenderà la performance delle squadre. Nel caso delle squadre sarà anche premiata la fedeltà di partecipazione attribuendo un punteggio base per ogni presenza nelle gare stesse. Le due classifiche parziali saranno stilate al termine di ogni prova dalla segreteria tecnica dell'organizzazione; le classifiche finali saranno stilate al termine dell'ultima gara in programma nel 2018.



Classifica individuale

Punteggio attribuito:

- arrivo di tappa o semitappa: punti 5 - 4 - 3 - 2 - 1
- classifica finale Coppi e Bartali: punti 8 - 5 - 2
- arrivo gare classe 1: punti 10 - 7 - 4 - 2 - 1
- arrivo gare HC: punti 15 - 11 - 7 - 4 - 2

Classifica a squadre

Punteggio di partecipazione:

- gare a tappe: punti 3
- gare classe 1: punti 1
- gare HC: punti 2

Punteggio di rendimento:

alle prime tre classificate nella semitappa a cronometro a squadre sarà attribuito il seguente punteggio: 3. 2. 1. Al termine della Coppi e Bartali alle prime 6 squadre della classifica finale a squadre sarà attribuito il seguente punteggio:

classifica a squadre	punti
1	12
2	10
3	7
4	4
5	2
6	1



www.gsemilia.it

Gare che compongono la Challenge:



27 - 31 marzo
Settimana Internazionale Coppi e Bartali



21 settembre
Memorial Marco Pantani



5 ottobre
Giro dell'Emilia Granarolo



6 ottobre
Gran Premio Bruno Beghelli

Al termine di ogni gara in linea per determinare la classifica della giornata si attribuisce ai primi due corridori di ogni squadra il seguente punteggio: vincitore 1 punto, secondo 2 punti, terzo 3 punti, e così via. Le squadre sono classificate in ordine inverso al punteggio ottenuto. In caso di parità vale il miglior piazzamento dei corridori. In base alla classifica della giornata alle prime 5 squadre sarà attribuito il seguente punteggio:

classifica a squadre	cl. 1 - punti	HC - punti
1	5	10
2	4	8
3	3	6
4	2	4
5	1	2



ARTICOLO 1. ORGANIZZAZIONE - La Settimana Ciclistica Internazionale "Coppi e Bartali" è organizzata dal GS Emilia (rappresentata dal Presidente Amici Adriano, tel. +39 348 2811612) Via Serenari 8 - 40033 Casalecchio di Reno (Bo) - tel. +39 051 578824 - port. +39 348 2811612 - +39 348 2816613 - fax

+39 051 727716 - e-mail: gsemiliaciclismo@tin.it, con il rispetto dei regolamenti dell'Unione Ciclistica Internazionale e si disputa dal 27 al 31 marzo 2019.

ARTICOLO 2. TIPO DI PROVA - La prova è riservata agli atleti delle categorie ME, è iscritta al Calendario UCI - Europa Tour ed è classificata in classe 2.1. Conformemente art. 2.10.008 del regolamento UCI, attribuisce i seguenti punti: a) 125-85-70-60-50-40-35-30-25-20-15-10-5-5-3-3-3-3-3-3-3-3 ai primi 25 classificati della classifica finale.

b) 14 - 5 - 3 ai primi 3 di ogni tappa o semitappa.

c) 3 a colui che indossa la maglia da leader della prova (per tappa).

ARTICOLO 3. PARTECIPAZIONE - Conformemente all'art. 2.1.005 del regolamento UCI, la prova è aperta alle squadre seguenti: UCI World Teams, squadre continentali professionistiche UCI, Squadre continentali UCI, squadre nazionali. Secondo l'art. 2.2.003 del regolamento UCI, le squadre saranno composte da un minimo di 5 ad un massimo di 7 corridori.

ARTICOLO 4. QUARTIER TAPPA - Il quartier tappa si apre il 26 marzo 2019 alle ore 14 presso il Palazzo del Turismo di Riccione - Piazza Ceccarini 10 - tel. +39 0541 608332 - +39 0541 3692194 - fax +39 0541 600318. Le operazioni preliminari e di verifica licenze si svolgeranno il 26 marzo 2019 dalle ore 15,00 alle 16,45. La riunione dei direttori sportivi, organizzata secondo l'art 1.2.087 RT-UCI, in presenza dei componenti del Collegio dei Commissari, è fissata alle ore 17 presso il Palazzo del Turismo di Riccione - Piazza Ceccarini 10 - tel. +39 0541 608332 - +39 0541 3692194 - fax +39 0541 600318.

La conferma dei partenti ed il ritiro dei dorsali da parte dei responsabili delle squadre è fissata al quartier tappa dalle ore 15,00 alle ore 16,45 del 26 marzo 2019.

ARTICOLO 5. ORDINE DI PARTENZA CRONOMETRO - L'ordine di partenza della semitappa a cronometro a squadre è stabilito in conformità all'art. 2.6.024 del regolamento UCI ed in particolare tramite sorteggio effettuato dal Collegio dei Commissari durante la riunione tecnica. Le partenze si succederanno con un intervallo di 3'.

ARTICOLO 6. RADIO-TOUR - Le informazioni in corsa sono trasmesse sulla frequenza radio di 149,850 MHz.

ARTICOLO 7. ASSISTENZA TECNICA - Il servizio di assistenza è assicurato dal Team SCOTT- SMP con tre vetture debitamente attrezzate.

ARTICOLO 8. ARRIVI IN SALITA - Gli articoli 2.6.027 e 2.6.028 UCI non sono applicabili in caso di arrivo in salita.

Le tappe con arrivo in salita sono: 2ª tappa - 28 marzo - Riccione-Sogliano.

Ogni discussione in merito alla definizione arrivo in salita ed inizio dell'ascensione sarà definita dal Collegio dei Commissari.

ARTICOLO 9. MODALITÀ DI RIFORMIMENTO IN OCCASIONE DELLA CRONOMETRO Il rifornimento non è previsto.

ARTICOLO 10. ABBUONI - MODALITÀ - Ad ogni arrivo di tappa e semitappa (cronometro esclusa) sono previsti i seguenti abbuoni:

- tappa in linea: 10" - 6" - 4" ai primi tre classificati;

- semitappa in linea: 6" - 4" - 2" ai primi tre classificati.

Nella crono a squadre la rilevazione dei tempi sarà fatta secondo l'art. 2.5.013 UCI: il tempo sarà rilevato sul 4° corridore. I corridori staccati saranno accreditati del loro tempo reale. In caso di parità nella classifica generale individuale, il piazzamento ottenuto nella cronometro a squadre non sarà preso in considerazione (art. 2.6.015 regolamento UCI).

ARTICOLO 11. TEMPO MASSIMO - In funzione delle caratteristiche delle tappe (art. 2.6.032) il tempo massimo d'arrivo è stato fissato come segue:
30% del tempo del vincitore nella prova contro il tempo;
10% del tempo del vincitore nella 1ª semitappa e nella 4ª tappa;
15% del tempo del vincitore nella 2ª tappa;
12% del tempo del vincitore nella 3ª e nella 5ª tappa.

ARTICOLO 12. CLASSIFICHE - Sono stabilite le seguenti classifiche:

a) classifica individuale a tempi - maglia rossa

b) classifica a punti - maglia bianca

c) classifica GPM - maglia verde

d) classifica giovani - maglia arancio

e) classifica a squadre.

a) **classifica individuale a tempi**: stabilita dai Commissari-cronometristi secondo il RT-UCI. I corridori avranno in dotazione un trasponder da applicare obbligatoriamente al telaio per la rilevazione automatica dei tempi.

b) **classifica a punti**: stabilita dalla somma dei punti ottenuti negli arrivi delle tappe in linea. Punteggio: sono attribuiti i seguenti punti ad ogni arrivo di tappa e semitappa in linea: 10 - 8 - 6 - 5 - 4 - 3 - 2 - 1 punti ai primi 8 classificati.

In conformità all'art. 2.6.017 RT-UCI, in caso di parità nella classifica generale individuale a punti, sarà tenuto conto:

- in prima istanza del numero delle vittorie di tappa;

- in seconda ed ultima istanza, della classifica generale individuale a tempi.

Per avere diritto ai premi della classifica generale finale, ogni concorrente deve avere compiuto la totalità del percorso della prova entro i tempi massimi regolamentari.

c) **classifica GPM**: stabilita dalla somma dei punti ottenuti nei seguenti colli:

1ª tappa - 1ª semitappa 2ª cat. Longiano - 1º passaggio km 52,1

2ª cat. Longiano - 2º passaggio km 66,4

1ª cat. Longiano - 3º passaggio km 80,7

2ª tappa	2ª cat. San Marino	km 42,5
	2ª cat. Torriana	km 60,5
	1ª cat. Ville di monte Tiffi - 1º passaggio	km 87,1
	1ª cat. Ville di monte Tiffi - 2º passaggio	km 109,2
	1ª cat. Ville di monte Tiffi - 3º passaggio	km 131,3
3ª tappa	2ª cat. Rocca delle Caminate - 3º passaggio	km 61,8
	2ª cat. Rocca delle Caminate - 5º passaggio	km 105,8
	2ª cat. Rocca delle Caminate - 7º passaggio	km 149,8
5ª tappa	1ª cat. Fazzano - 1º passaggio	km 75,1
	1ª cat. Fazzano - 2º passaggio	km 97,9
	1ª cat. Fazzano - 3º passaggio	km 120,7
	1ª cat. Fazzano - 4º passaggio	km 143,5

Punteggio: 8 - 6 - 4 - 2 - 1 punti ai primi cinque classificati sui colli di 1ª categoria e 5 - 3 - 2 punti ai primi tre classificati sui colli di 2ª categoria.

In conformità all'art. 2.6.017 RT-UCI in caso di parità nella classifica generale individuale del GPM, si procederà allo spareggio riferendosi a:

- in prima istanza, numero dei primi posti ai GPM di 1ª categoria;

- in seconda istanza, numero dei primi posti ai GPM di 2ª categoria;

- in terza e definitiva istanza, la classifica generale individuale a tempi.

Per avere diritto ai premi della classifica generale finale, ogni concorrente deve avere compiuto la totalità del percorso della prova entro il tempo massimo regolamentare.

d) **classifica dei giovani** riservata ai corridori nati dopo il 1º Gennaio 1996 (23 anni), con possibilità di allargamento all'anno 1995, qualora al termine della verifica licenze non sia stato raggiunto un numero accettabile di concorrenti. In caso di parità nella classifica individuale dei Giovani, sparerà la classifica generale individuale a tempi.

Per beneficiare del premio di classifica generale finale, il concorrente deve avere compiuto la totalità del percorso della prova in tempo massimo

e) **classifica a squadre** conformemente all'art. 2.6.016 RT-UCI, la classifica a squadre giornaliera viene ricavata dall'addizione dei tre migliori tempi individuali di ogni squadra ad eccezione della semitappa a cronometro in cui il tempo considerato è quello impiegato dalla squadra.

In caso di parità, le squadre sono spareggiate con l'addizione dei piazzamenti ottenuti dai loro primi tre corridori della tappa; in caso di nuova parità, si farà ricorso al piazzamento del loro corridore meglio classificato nella tappa. La classifica generale a squadre viene ricavata dalla addizione dei tre migliori tempi individuali di ogni squadra in tutte le tappe disputate. In caso di ulteriore parità e fino a quando non si ha la diversificazione, vengono applicati i criteri che seguono: - numero di primi posti nella classifica giornaliera a squadre; - numero di secondi posti nella classifica giornaliera a squadre, etc.

Se la parità persiste, le squadre sono spareggiate dal piazzamento del loro corridore meglio piazzato nella classifica generale individuale. Ogni squadra ridotta a meno di n. 3 corridori è eliminata dalla classifica generale a squadre.

ARTICOLO 13. MONTEPREMI - È attribuito il seguente montepremi: vedere tabella a pag. 7. Totale del montepremi: € 61.560.

Premi speciali classifica a punti:

Ai primi tre corridori della classifica generale finale: class. 1: € 500 - 2: € 300 - 3: € 200.

Totale dei premi classifica a punti: € 1000.

Premi speciali classifica GPM:

Ai primi tre corridori della classifica generale finale: class. 1: € 500 - 2: € 300 - 3: € 200.

Totale dei premi classifica GPM: € 1000.

Classifica Giovani:

Ai primi tre corridori della classifica generale finale: class. 1: € 500 - 2: € 300 - 3: € 200.

Totale dei premi classifica Giovani: € 1000.

Classifica a squadre:

Alle prime tre squadre della classifica generale finale: class. 1: € 500 - 2: € 300 - 3: € 200.

Totale dei premi classifica a squadre: € 1000.

Il totale generale del montepremi e premi distribuiti in occasione della prova è di € 65.560.

ARTICOLO 14. ANTIDOPING - Alla prova si applica integralmente il regolamento antidoping dell'UCI; inoltre la legislazione antidoping italiana si applica in conformità alle disposizioni di legge dell'Italia. Il controllo antidoping avrà luogo nei locali predisposti nella zona linea d'arrivo.

ARTICOLO 15. PROTOCOLLO - Conformemente all'art. 1.2.112 RT-UCI, devono presentarsi quotidianamente alla cerimonia protocollare i seguenti corridori:

- vincitore della tappa o semitappa;

- i leader delle seguenti classifiche:

- generale a tempi; - generale a punti - generale GPM - generale giovani.

Oltre a questi, dopo l'ultima tappa, si dovranno presentare anche i primi tre della classifica finale. Essi dovranno presentarsi alla cerimonia protocollare entro i 10 minuti seguenti il loro arrivo secondo l'art. 1.2.113 del RT-UCI.

ARTICOLO 16. TABELLA PENALIZZAZIONI - Le penalizzazioni sono quelle previste dai regolamenti UCI.

ARTICOLO 17. ECOLOGIA - In sintonia con la campagna ecologica caldeggiata dall'UCI ed al fine di non disperdere nella natura il materiale di risulta si fa appello al senso civico dei partecipanti al fine di non gettare rifiuti lungo la strada bensì di disfarsene nelle zone prestabilite dove una ditta incaricata alla bisogna provvederà alla sua raccolta. Il mancato rispetto di tale disposizione verrà sanzionata conformemente all'art. 2.12.007.8.4 RT-UCI.

ARTICOLO 18. DISPOSIZIONI GENERALI - Possono seguire la corsa solo le persone denunciate all'atto del ritiro dei contrassegni dal titolare del rispettivo automezzo. Eventuali modifiche o aggiunte devono essere notificate al Direttore di Organizzazione. I conducenti delle auto e delle moto accreditate devono rispettare il codice della strada e sottostare alle disposizioni del D.O. e dei suoi collaboratori. Non possono seguire la corsa persone che non abbiano funzioni riconosciute dall'Organizzatore e inerenti ai vari servizi, né persone di minore età. Nessuna responsabilità di alcuna natura fa capo all'Ente organizzatore per danni derivanti da incidenti prima, durante e dopo la corsa a spettatori e persone in genere, anche se estranee alla manifestazione stessa, in dipendenza di azioni non messe in atto dall'Organizzatore medesimo.

Per quanto non contemplato nel presente regolamento valgono i regolamenti UCI ed FCI.

Planimetria generale e principali salite

Planimétrie générale et principales côtes

sabato 30 marzo

4 tappa

Crevalcore (BO)

Piazza Minghetti

Firma foglio partenza/
Signature feuille départ

Viale Gramsci

Partenza / Départ
Arrivo / Arrivée



Fiorano Modenese

Firma foglio partenza/
Signature feuille départ

Partenza / Départ

Sassuolo (Mo)

Arrivo / Arrivée

5 tappa

domenica 31 marzo

**VI RICORDIAMO CHE
DOMENICA 31 MARZO
ANDRÀ IN VIGORE L'ORA
LEGALE E QUINDI
OCCORRERÀ
SPOSTARE IN AVANTI
L'OROLOGIO DI UN'ORA:
DALLE 2,00 ALLE 3,00**



venerdì 29 marzo

3 tappa

Forlì

Piazza Saffi

Partenza / Départ
Arrivo / Arrivée



Sogliano al Rubic. (FC)

Piazza della Repubblica

Arrivo / Arrivée

1ª TAPPA - 1ª SEMITAPPA SALITA DI LONGIANO



2ª TAPPA - SALITA DI TORRIANA



2ª TAPPA: SALITA DI MONTE TIFFI



Montepremi per le tappe e la classifica generale:

Prix aux étapes et classement général:

Class.	Semitappe 1 e 2 € Demi étape 1 e 2 €	Class.	Tappe 2-3-4-5 € Étapes 2-3-4-5 €	Class.	Classifica generale € Classement général €
1	2035	1	3060	1	8155
2	1035	2	1550	2	4135
3	510	3	760	3	2030
4	255	4	385	4	1025
5	205	5	315	5	835
6	155	6	225	6	605
7	155	7	225	7	605
8	100	8	155	8	410
9	100	9	55	9	410
10	50	10	80	10	210
11	50	11	80	11	210
12	50	12	80	12	210
13	50	13	80	13	210
14	50	14	80	14	210
15	50	15	80	15	210
16	50	16	80	16	210
17	50	17	80	17	210
18	50	18	80	18	210
19	50	19	80	19	210
20	50	20	80	20	210
Totale	5100 x 2	Totale	7710 x 4	Totale	20520

Totale del montepremi - Total des prix: € 61.560

mercoledì 27 marzo mattina **1 tappa**
1 semitappa

Sant'Angelo (Fc)
SIDERMEC
 Partenza / Départ

Gatteo (Fc)
 Piazza A. Vesi
 Firma / Signature
 Via Roma
 Arrivo / Arrivée

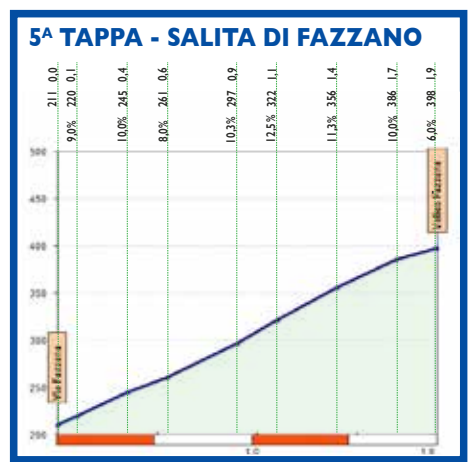
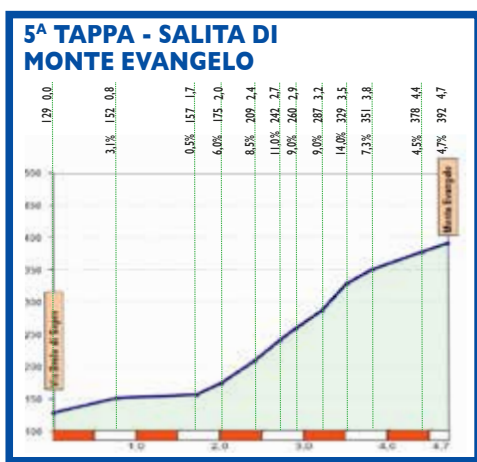
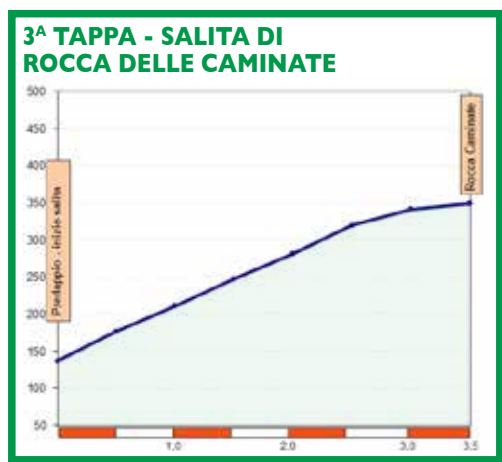
mercoledì 27 marzo pomeriggio **1 tappa**
2 semitappa

Gatteo a Mare
 Giardini Don Guanella
 Firma / Signature
 Partenza / Départ

Gatteo (Fc)
 Via Roma
 Arrivo / Arrivée

2 tappa **giovedì 28 marzo**

Riccione (RN)
 Piazza Ceccarini
 Firma foglio partenza
 Signature feuille départ
 Partenza / Départ



Quadri organizzativi

Membres de l'organisation

Direzione generale	Adriano Amici
Direttore di organizzazione	Adriano Amici, Casalecchio di Reno (Bo) Via Serenari, 8 - Tel. 348 2811612
Vice-direttori di organizzazione	Fosco Beltrani, Claudio Mologni, Massimo Pisani
Ispettore percorso e frecciatura	Walter Fusconi, Giovanni Sabatini
Segreteria generale e tecnica	Walter Boschetti, Francesco Tozzi, Giuseppe Baldi, Laura Marotta, Silvia Marotta, Carmela Borsini
Segreteria in sede	Andrea Amici
Segreteria amministrativa e logistica	Manuela Buldrini
Pubbliche relazioni e cerimoniale	Gianpaolo Balotta, Andrea Amici
Addetto stampa e Speaker	Stefano Bertolotti, Bruno Ronchetti
Addetto alla Giuria	Giuseppe Baldi
Segreteria tecnica - Percorsi	Walter Boschetti
Relazione esterna Team	Massimiliano Catasca
Responsabili settore partenza	Gianni Accorsi, Sergio Fanti, Franco Bartolini, Germano Zangrandi Telesforo Gianaroli
Responsabili linea d'arrivo	Agildo Mascitti, Serafino Cavara
Settore arrivo	Carmelo Sotera
Coordinatore autisti	Paolo Cavina
Capogruppo motociclisti	Piernicola Pesce - G.S. Loabikers
Antidoping	Sergio Tosi
Villaggio	Luciano Casarini, Luciano Dallacasa
Collegamenti radio	Gianni Seghetti
Interprete	Edi Ceconi
Inizio gara e fine corsa	G.S. Loabikers
Allestimenti strutture tecniche	Ro.Fra - Italtelo
Allestimenti strutture gonfiabili	Gruppo Navigare, Diamante
Progetto grafico	Elisa Amici, Claudio Paradisi
Realizzazione planimetrie	Filippo Faccioli
Impianti audio	Scotton

Al seguito della corsa / Avec nous pour suivre la course:

Commissario Tecnico delle Nazionali

La corsa sarà trasmessa da / La course sera transmise par:



Assistenza meccanica

Il servizio di assistenza meccanica sarà effettuato da tre vetture del Gruppo SCOTT-SMP appositamente attrezzate.

Dépannage neutre

Le service voitures neutres sera assuré par trois voitures Gruppo SCOTT-SMP dûment équipées.

Assistenza Medica

Il servizio di assistenza medica sarà effettuato dal 118 dell'Emilia-Romagna, con la presenza di tre ambulanze attrezzate per la rianimazione e con personale specializzato.

Assistance Médicale

Le service Médical sera assuré par le 118 Emilia-Romagna, avec la présence de trois ambulances dûment équipées, un médecin de réanimation.

Giuria

Jury

Presidente des. UCI	Dvorscik Milan (SLO)
Componente (Coord.)	Margiotta Eduardo
Componente	Granziera Celeste
Componente moto	Dainelli Gabriele
Componente moto	Lista Andrea
Componente moto	Martorini Matteo
Giudice di Arrivo	Zanella Sabrina
Cronometristi	F.I.Cr. - Federazione Italiana Cronometristi
D.C.O.	Zibera Lovro

Squadre invitate

Équipes invitées

NAZIONALE ITALIANA	Italy
TEAM SKY	U.K.
TEAM SUNWEB	Germany
MITCHELTON - SCOTT	Australia
EF EDUCATION FIRST	U.S.A.
MOVISTAR	Spain
GAZPROM - RUSVELO	Russia
WALLONIE BRUXELLES	Belgium
CAJA RURAL - SEGUROS RGA	Spain
ARKEA SAMSIC	France
BARDIANI CSF	Italy
ANDRONI - SIDERMEC	Italy
ISRAEL CYCLING ACADEMY	Israel
RIWAL READYNEZ CYCLING TEAM	Denmark
NERI SELLE ITALIA KTM	Italy
HAGENS AXEON BERMAN	U.S.A.
NIPPO VINI FANTINI FAIZANÉ	Italy
BIESSE CARRERA	Italy
COLDEPORTES BICICLETAS STRONGMAN	Colombia
CCC DEVELOPMENT TEAM	Poland
SANGEMINI TREVIGIANI MG.KVIS	Italy
TEAM BELTRAMI TSA HOPPLÀ PETROLI FI.	Italy
TEAM COLPACK	Italy
AMORE & VITA PRODİR	Latvia
GIOTTI VICTORIA	Romania

Albo d'Oro

Livre d'Or

1999 - Vainsteins
2000 - Bettini
2001 - Ivanov
2002 - Casagrande
2003 - Celestino
2004 - Figueras
2005 - Pellizzotti
2006 - Cunego
2007 - Scarponi
2008 - Evans
2009 - Cunego
2010 - Santaromita
2011 - Sella
2012 - Barta
2013 - Ulissi
2014 - Kennaugh
2015 - Meintjes
2016 - Firsanov
2017 - Calmejane
2018 - Rosa



Disposizioni organizzative

MARTEDÌ 26 MARZO

Riccione - Palazzo del Turismo, Piazzale Ceccarini, 10
Telefono 0541 608332 - 0541 3692194
Fax 0541 600318
Tel. organizzazione: 348 28 11 612 - 348 28 16 613
Dalle ore 15,00 alle 16,45: Operazioni di verifica licenze, distribuzione numeri di gara, contrassegni auto, moto, pass per Gruppi Sportivi e seguito ufficiale
Alle ore 17,00:
Riccione - Palazzo del Turismo, Piazzale Ceccarini, 10
Riunione Direttori Sportivi, Giuria e Direzione corsa

MERCOLEDÌ 27 MARZO MATTINA

Gatteo (FC) - Piazza Antonio Vesi
Dalle 7,50 alle 8,50: firma foglio partenza
Ore 9,00: Gatteo, via Garibaldi - Appello e trasferimento km 0
Ore 9,15: Sant'Angelo - Stabilimento SIDERMEC
Via Luigi Pirandello - Partenza prima semitappa
Ore 11,00 circa: Gatteo - via Roma - Arrivo
Controllo medico: struttura Municipale in Piazza Antonio Vesi
Direzione corsa, Segreteria, sala Giuria:
Gatteo - Biblioteca Comunale - Via Roma
Sala stampa: Comune di Gatteo - Piazza Antonio Vesi
Tel. organizzazione:
348 2811612; 348 2816613; 348 2811614

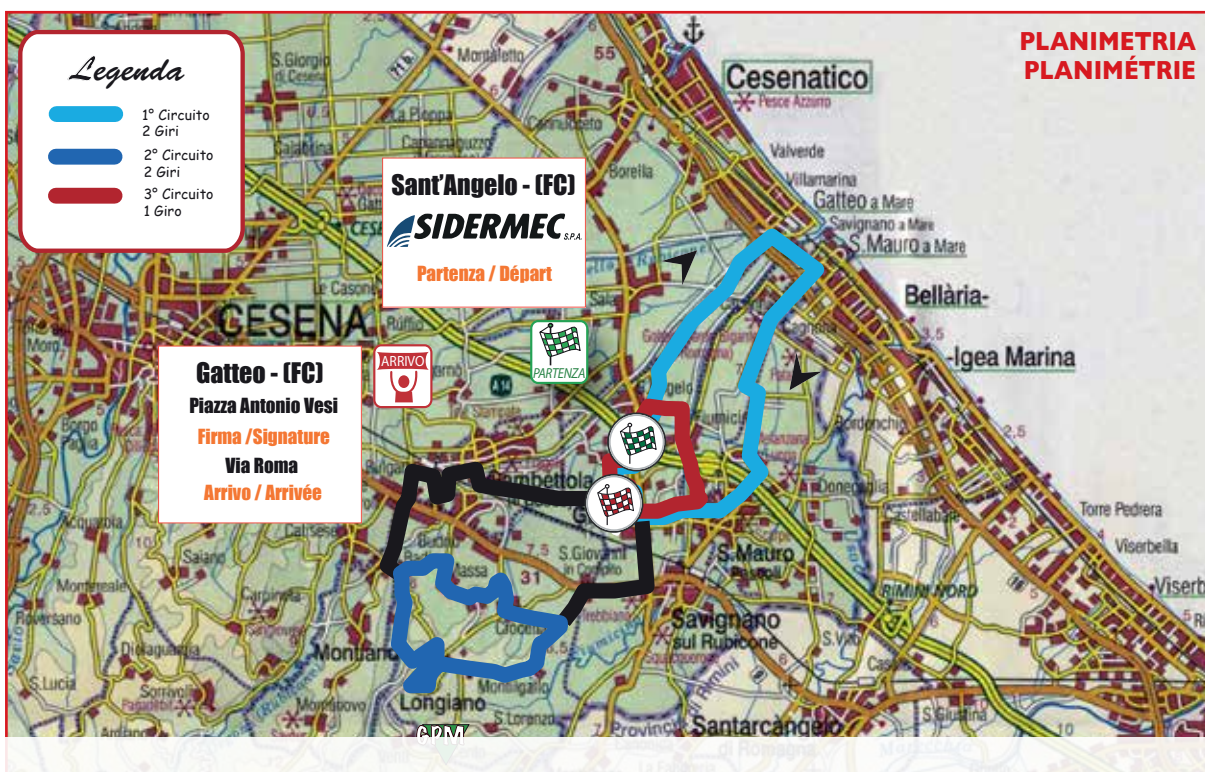
Dispositions de l'Organisation

MARDI 26 MARS

Riccione - Palazzo del Turismo, Piazzale Ceccarini, 10
Tél. +39 0541 608332 - +39 0541 3692194
Fax +39 0541 600318
Tél. Organisation: +39 348 28 11 612 - +39 348 28 16 613
De 15h00 à 16h45: Contrôle des licences, distribution des dossards, plaques autos-motos et pass pour Groupes Sportifs et suiveurs officiels
A 17h00:
Riccione - Palazzo del Turismo, Piazzale Ceccarini, 10
Réunion Directeurs Sportifs, Jury et Direction Course

MERCREDI 27 MARS LE MATIN

Gatteo (FC) - Piazza Antonio Vesi
Dès 7h50 à 8h50: signature de la feuille de départ
À 9h00: Gatteo, via Garibaldi - Appel et transfert km 0
À 9h15: Sant'Angelo - Stabilimento SIDERMEC
Via Luigi Pirandello - Départ 1^{ère} demi-étape
À 11h00 environ: Gatteo - via Roma - Arrivée
Contrôle Antidopage: dans une structure municipale
Piazza Antonio Vesi
Permanence, Secrétariat, Jury:
Gatteo - Biblioteca Comunale - Via Roma
Salle de Presse: Comune di Gatteo - Piazza Antonio Vesi
Tél. organisation:
+39 348 2811612; +39 348 2816613; +39 348 2811614



PRESIDI OSPEDALIERI CENTRES HOSPITALIERS

Riccione: Ospedale Ceccarini - Via Frosinone - Tel. +39 0541 608 511
Rimini: Ospedale Infermi - Viale Settembrini, 2 - Tel. +39 0541 705 111
Ravenna: S. M. delle Croci - Viale Randi, 5 - Tel. +39 0544 285 111
Forlì - Loc. Vecchiazzano - Tel. +39 0543 731 111
Cesena: Ospedale Bufalini - Viale Ghirotti, 286 - Tel. +39 0547 352 111
Faenza: Ospedale Civile - Tel. +39 0546 601 111

CARATTERISTICHE DEL PERCORSO

La prima semitappa si disputa su strade comunali e provinciali dell'Unione dei Comuni del Rubicone (Gatteo, Gambettola, Longiano, San Mauro Pascoli e Savignano sul Rubicone) ed attraversa in alcuni tratti i comuni di Forlì-Cesena e di Rimini. Trattasi di una gara in linea che comprende tre circuiti: il primo di 17,6 km, il secondo di 13,3 km ed il terzo di km 8,7. La partenza è data dopo un breve trasferimento presso lo stabilimento Sidermec; si raggiunge Gatteo Mare per poi passare una prima volta sotto il trapianto di Gatteo ed immettersi nella strada che porta a Gambettola.

Attraversato il centro abitato ed attraversata la via Emilia, la corsa sale verso Longiano (163 m slm) dove nella centrale via IV Novembre è posto il primo GPM.

Si percorrono quindi due giri del classico circuito della "DUE PER BENE" (molto noto a tanti amatori) di 13,3 km dove sono posti gli altri GPM della giornata.

Gli attraversamenti di Longiano sono caratterizzati da una breve rampa con pendenza del 10% su porfido in ottimo stato. Una rapida discesa tecnica con curve e controcure ci riporta attraverso Savignano sul Rubicone a Gatteo, siamo al km 89,1.

Superata ancora una volta la linea d'arrivo inizia l'ultimo circuito attraversando la frazione di Fiumicino dopo due curve e controcure ben accentuate.

Nell'ultimo km si superano due ampie rotonde ben segnalate; l'asfalto è in ottimo stato e la sede stradale ha una larghezza di circa 7 metri.

L'arrivo, preceduto da un'ampia curva a destra nel senso di marcia, è posto al termine di un rettilineo di mt 250.

DESCRIPTION DU PARCOURS

La première demi-étape se déroule sur les routes municipales et provinciales de l'Union des Communes du Rubicone (Gatteo, Gambettola, Longiano, San Mauro Pascoli et Savignano sul Rubicone) et elle traverse en partie les municipalités de Forlì-Cesena et Rimini. Il s'agit d'une course en ligne qui inclut trois circuits: le premier de 17,6 km, le deuxième de 13,3 km et le troisième de 8,7 km.

Le départ est donné après un court transfert à l'usine Sidermec; on atteint Gatteo Mare, ensuite on passe une première fois sous la ligne d'arrivée de Gatteo pour prendre la route qui mène à Gambettola. Doublée la ville et traversée la route Emilia la course monte vers Longiano (163 m) où, dans la rue centrale IV Novembre, il y a le premier GPM.

Ensuite on parcourt deux fois le circuit classique de la "DUE PER BENE" (bien connu par des nombreux amateurs) de 13,3 km où ils sont placés les autres GPM de la journée. Les passages de Longiano sont caractérisés par une courte rampe de porphyre en excellent état avec une pente de 10%.

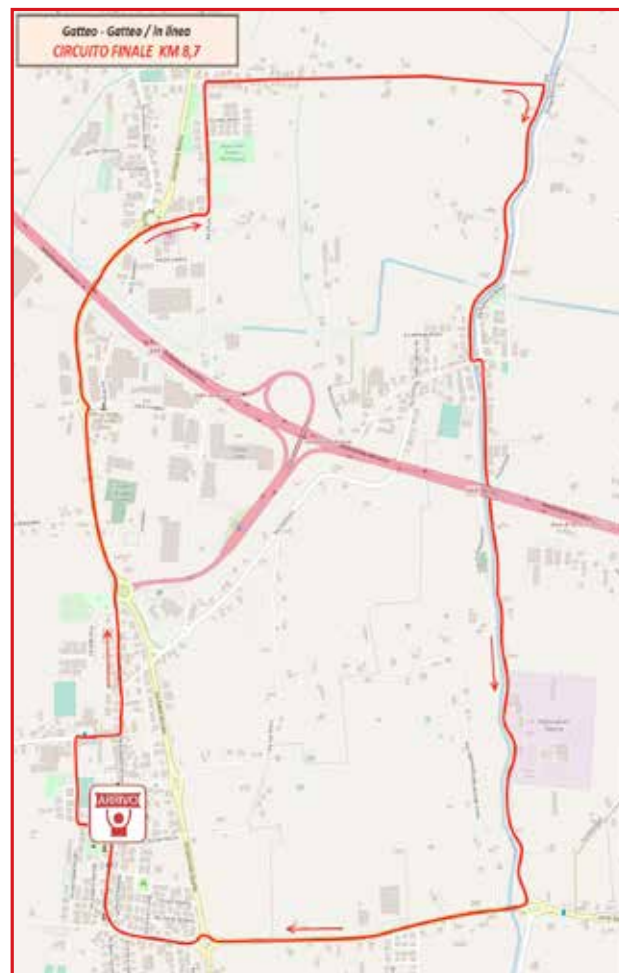
Une rapide descente technique avec des virages et contre virages nous ramène à travers Savignano sul Rubicone à Gatteo; nous sommes au km 89,1 de la course. Dépassée une fois de plus la ligne d'arrivée il commence le dernier circuit en passant la ville de Fiumicino après deux virages et contre virages bien marqués. Dans le dernier km, on passe deux grands ronds points bien marqués; l'asphalte est en excellent état et la route a une largeur d'environ 7 mètres.

L'arrivée, précédée par un large virage à droite, est à la fin d'une ligne droite de 250 mt.

PARTENZA / DÉPART



CIRCUITO FINALE / CIRCUIT FINAL



Prima tappa - Prima semitappa

Première étape - Première demi-étape



Gatteo - Gatteo



CRNOTABELLA / TABLEAU HORAIRE

Alt.	Località	Parziali	Percorsi	Da perc.	MEDIA ORARIA		
Alt.	Villes	Partiels	Parcours	A perc.	40,0	42,0	44,0
Provincia di Forlì - Cesena							
Gatteo - Via Garibaldi: Trasferimento Km 1,6							
22	Gatteo - Stabilimento Sidermec - PARTENZA	0,0	0,0	97,8	09:15	09:15	09:15
16	Sant'Angelo - SP 108	0,9	0,9	96,9	09:16	09:16	09:16
3	Gatteo a Mare - Rotatoria del Mare	6,4	7,3	90,5	09:26	09:25	09:25
2	S. Mauro a Mare	1,0	8,3	89,5	09:27	09:27	09:26
8	S. Mauro Pascoli - Cavalcavia A14	6,1	14,4	83,4	09:37	09:36	09:35
21	Savignano sul Rubicone - Via Bastia	1,2	15,6	82,2	09:38	09:37	09:36
24	Gatteo - Rotatoria - via Savignano	1,4	17,0	80,8	09:41	09:39	09:38
22	Gatteo - Via Roma - Passaggio traguardo	0,6	17,6	80,2	09:41	09:40	09:39
17	Gatteo - Via Pablo Neruda	1,0	18,6	79,2	09:43	09:42	09:40
16	Sant'Angelo - SP 108	1,3	19,9	77,9	09:45	09:43	09:42
3	Gatteo a Mare - Rotatoria del Mare	6,4	26,3	71,5	09:54	09:53	09:51
2	S. Mauro a Mare	1,0	27,3	70,5	09:56	09:54	09:52
8	S. Mauro Pascoli - Cavalcavia A14	6,1	33,4	64,4	10:05	10:03	10:01
21	Savignano sul Rubicone - Via Bastia	1,2	34,6	63,2	10:07	10:04	10:02
24	Gatteo - Rotatoria - via Savignano	1,4	36,0	61,8	10:09	10:06	10:04
22	Gatteo - Via Roma - Passaggio traguardo	0,6	36,6	61,2	10:10	10:07	10:05
22	Rotatoria - Via Sant'Antonio	0,3	36,9	60,9	10:10	10:08	10:05
26	Gambettola - Via Kennedy	3,3	40,2	57,6	10:15	10:12	10:10
32	Gambettola - Via Europa	3,5	43,7	54,1	10:21	10:17	10:15
36	Rotatoria - Via Case Missiroli	2,2	45,9	51,9	10:24	10:21	10:18
46	Badia - Ingresso circuito Longiano	1,8	47,7	50,1	10:27	10:23	10:20
63	Ponte Rigossa - inizio salita	3,0	50,7	47,1	10:31	10:27	10:24
164	Longiano - via Porta del Ponte	1,1	51,8	46,0	10:33	10:29	10:26
163	Longiano - Via IV Novembre	0,3	52,1	45,7	10:33	10:29	10:26
168	Rotatoria - Via Montigallo	0,8	52,9	44,9	10:34	10:31	10:27
43	Via Gualdello	3,4	56,3	41,5	10:39	10:35	10:32
44	Località La Crocetta	1,6	57,9	39,9	10:42	10:38	10:34
29	Località Ponte Ospedaletto	1,5	59,4	38,4	10:44	10:40	10:36
49	Badia di Montiano - Via Cesena	2,6	62,0	35,8	10:48	10:44	10:40
63	Ponte Rigossa - inizio salita	3,0	65,0	32,8	10:53	10:48	10:44
164	Longiano - via Porta del Ponte	1,1	66,1	31,7	10:54	10:49	10:45
163	Longiano - Via IV Novembre	0,3	66,4	31,4	10:55	10:50	10:46
168	Rotatoria - Via Montigallo	0,8	67,2	30,6	10:56	10:51	10:47
43	Via Gualdello	3,4	70,6	27,2	11:01	10:56	10:51
44	Località La Crocetta	1,6	72,2	25,6	11:03	10:58	10:53
29	Località Ponte Ospedaletto	1,5	73,7	24,1	11:06	11:00	10:56
49	Badia di Montiano - Via Cesena	2,6	76,3	21,5	11:09	11:04	10:59
63	Ponte Rigossa - inizio salita	3,0	79,3	18,5	11:14	11:08	11:03
164	Longiano - via Porta del Ponte	1,1	80,4	17,4	11:16	11:10	11:05
163	Longiano - Via IV Novembre	0,3	80,7	17,1	11:16	11:10	11:05
168	Rotatoria - Via Montigallo	0,8	81,5	16,3	11:17	11:11	11:06
38	Innesco SS 9 - Via Emilia	4,0	85,5	12,3	11:23	11:17	11:12
32	Savignano sul Rubicone - Via Gatteo	1,5	87,0	10,8	11:26	11:19	11:14
24	Gatteo - Rotatoria - via Savignano	1,5	88,5	9,3	11:28	11:21	11:16
22	Gatteo - Via Roma - Passaggio traguardo	0,6	89,1	8,7	11:29	11:22	11:17
13	Rotatoria - Via F.lli Cervi	2,3	91,4	6,4	11:32	11:26	11:20
15	Via Rubicone	1,9	93,3	4,5	11:35	11:28	11:22
17	Località Fiumicino	0,9	94,2	3,6	11:36	11:30	11:23
22	Rotatoria - Via Bastia	2,0	96,2	1,6	11:39	11:32	11:26
24	Rotatoria - Via Savignano	1,0	97,2	0,6	11:41	11:34	11:28
22	Gatteo - Via Roma - ARRIVO	0,6	97,8	0,0	11:42	11:35	11:28

COMITATO PRIMA TAPPA

COMUNE DI GATTEO

Gianluca Vincenzi, Sindaco

Deniel Casadei,
Assessore ai Lavori Pubblici

Roberto Pari, Assessore al Turismo

Alessandro Scarpellini, Comandante
Polizia Locale Unione Rubicone e Mare

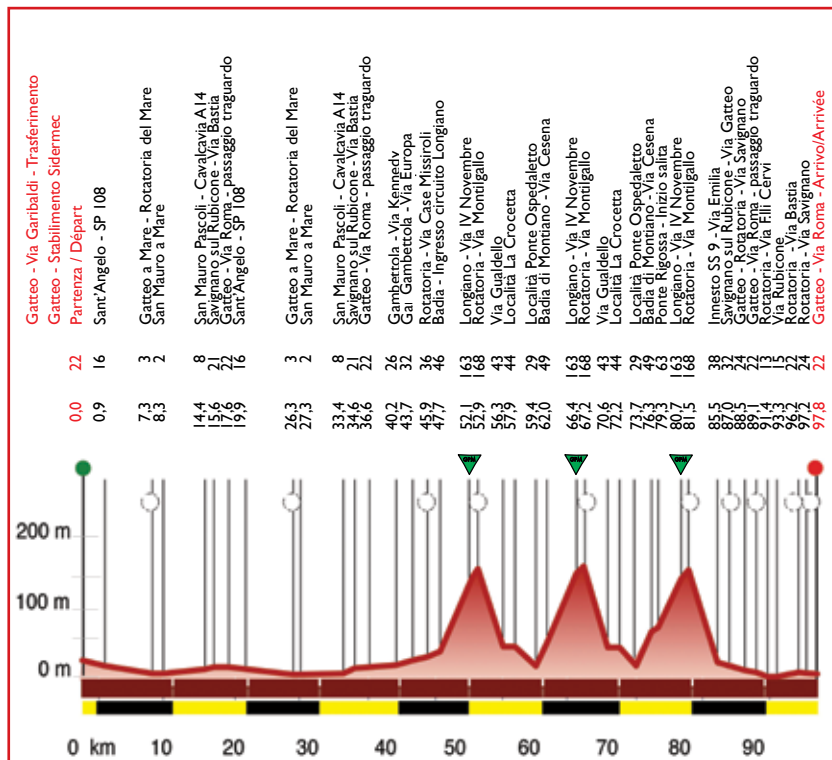
Massimo Vincenzi,
Presidente Cooperativa Sabrin

PLANIMETRIA ULTIMI 3 KILOMETRI

PLANIMÉTRIE 3 DERNIERS KILOMÈTRES

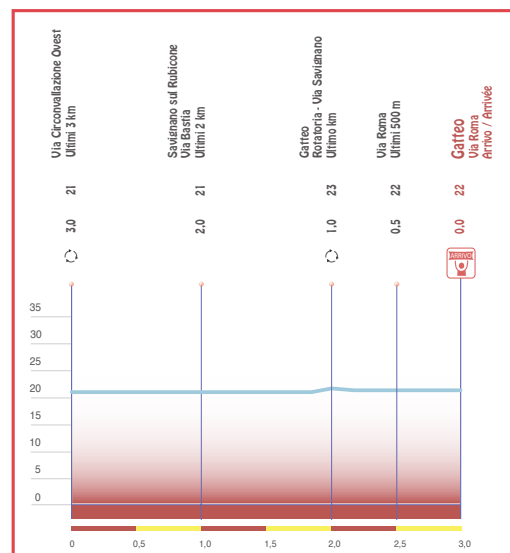


ALTIMETRIA / ALTIMÉTRIE



ALTIMETRIA ULTIMI 3 KILOMETRI

ALTIMÉTRIE 3 DERNIERS KILOMÈTRES





Prima tappa - Seconda semitappa

Première étape - Deuxième demi-étape

Gatteo a Mare - Gatteo



Cronometro a squadre - Contre la montre par équipes

Disposizioni organizzative

MERCOLEDÌ 27 MARZO - POMERIGGIO

Gatteo a Mare (FC) - Giardini Don Guanella

dalle ore 14,00: Firma foglio partenza

ore 15,30: partenza prima squadra

dalle ore 15,45 alle 16,30 circa:

arrivo a Gatteo - Via Roma

Controllo medico: in struttura Comunale
in Piazza Antonio Vesi

Direzione corsa, Segreteria, sala Giuria:

Gatteo - Biblioteca Comunale - Via Roma

Sala stampa: Comune di Gatteo - Piazza Antonio Vesi

Tel. organizzazione:

348 2811612; 348 2816613; 348 2811614

Dispositions de l'Organisation

MERCREDÌ 27 MARS - APRÈS-MIDI

Gatteo a Mare (FC) - Giardini Don Guanella

De 14h00: Signature de la feuille de départ

À 15h30: départ 1^{ère} équipe

Dès 15h45 à 16h30 environ:

arrivée - Gatteo - Via Roma

Contrôle Antidopage: dans une structure municipale
Piazza Antonio Vesi

Permanence, Secrétariat, Jury:

Gatteo - Biblioteca Comunale - via Roma

Salle de Presse: Comune di Gatteo - Piazza Antonio Vesi

Tél. organisation: +39 348 2811612;

+39 348 2816613; +39 348 2811614

PLANIMETRIA
PLANIMÉTRIE



Prima tappa - Seconda semitappa

Première étape - Deuxième demi-étape

Gatteo a Mare - Gatteo



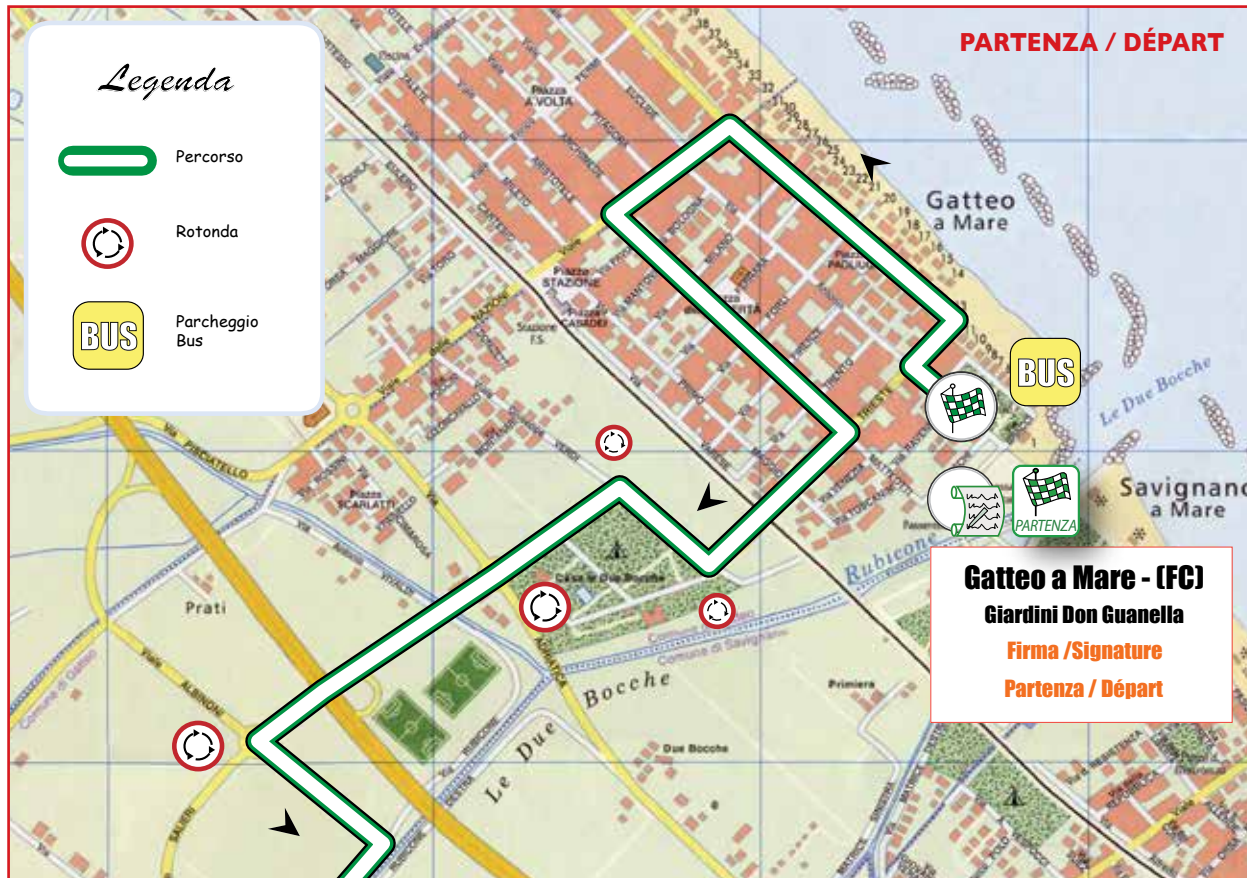
27-31 MARZO 2019



1 2 3 4 5



Cronometro a squadre - Contre la montre par équipes



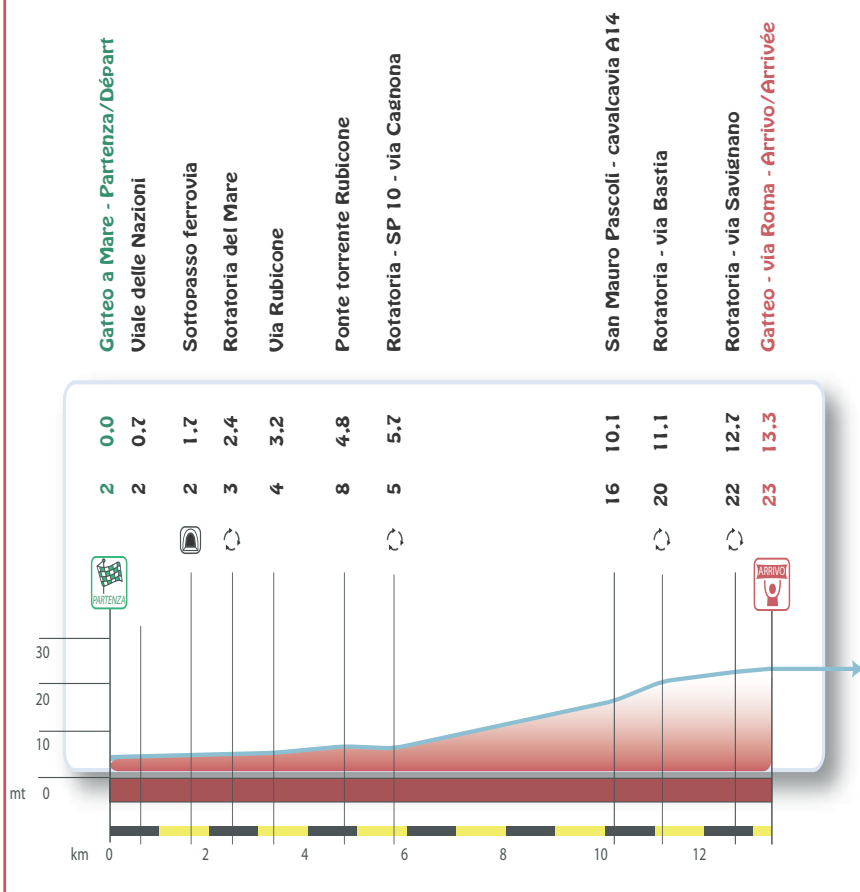
CARATTERISTICHE DEL PERCORSO

La seconda semitappa della giornata verrà disputata su strade comunali e provinciali dell'unione dei comuni del Rubicone. Trattasi di una cronometro a squadre di km 13,3 con partenza nella frazione di Gatteo a Mare nei Giardini Don Guanella, percorrendo le vie Giulio Cesare, Lungomare, via Matteotti, via Trieste, viale Europa, per immettersi sulla SPI08 in direzione di Gatteo su lunghi rettilinei e strada ampia e ben asfaltata. L'arrivo è posto in Gatteo sulla via Roma.

DESCRIPTION DU PARCOURS

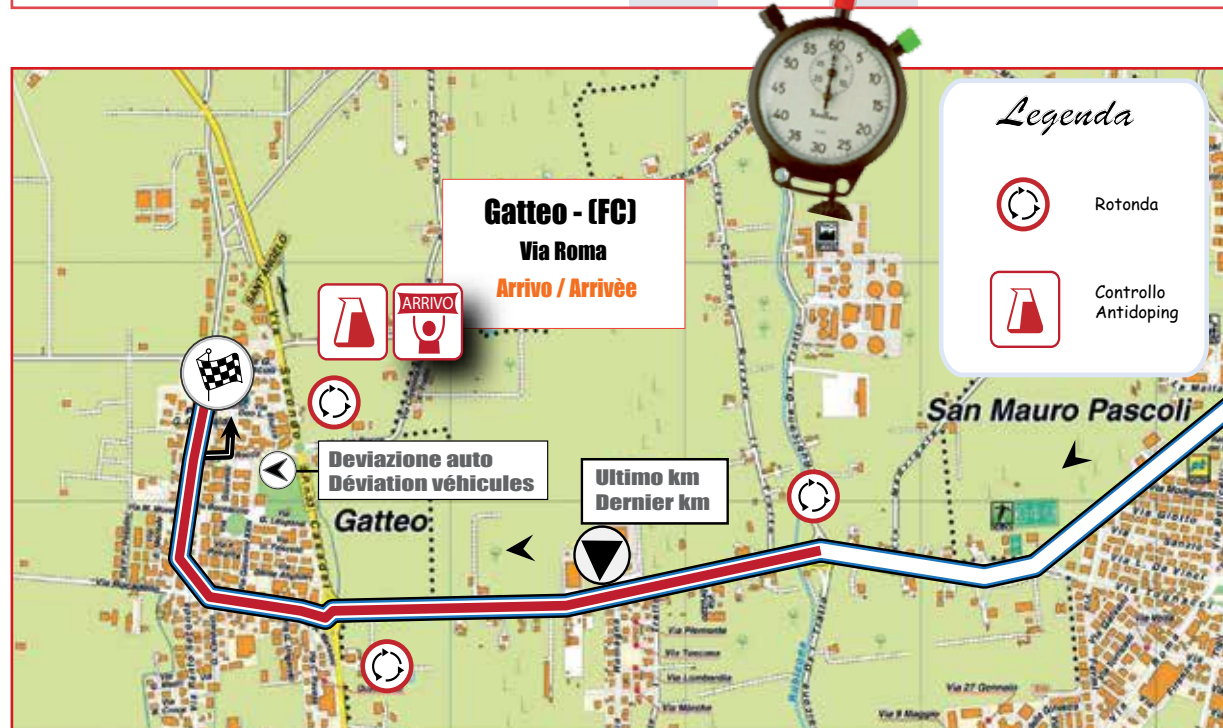
La 2ème demi-étape de la journée sera disputée sur des routes communales et provinciales de la Communauté des communes du Rubicone. Il s'agit d'une course contre-la-montre par équipes de 13,300 km avec le départ dans la ville de Gatteo a Mare, Giardini Don Guanella, qui emprunte les routes Giulio Cesare, Lungomare, Matteotti, Trieste et boulevard Europa pour prendre la SPI08 vers Gatteo sur des longues lignes droites avec une route large et bien goudronnée. L'arrivée est placée sur rue Roma à Gatteo.

ALTIMETRIA \ ALTIMÉTRIE

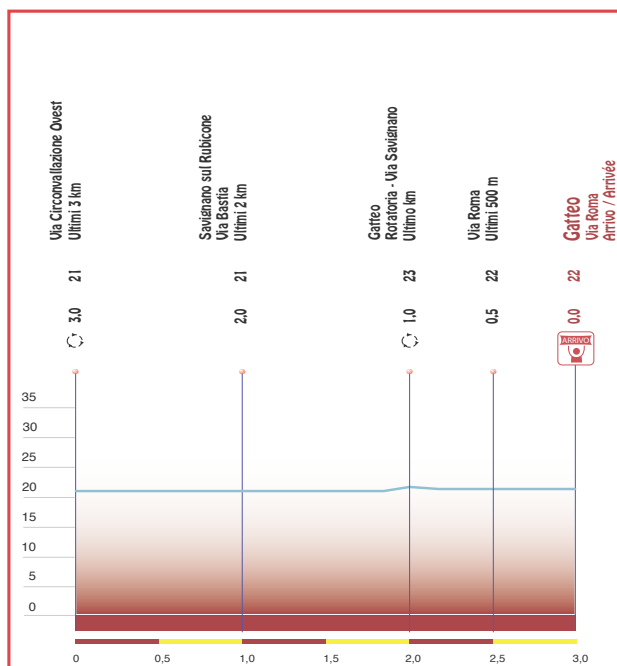


CRONOTABELLA / TABLEAU HORAIRE

Altim.	Località	Parziali	Percorsi	Da perc	48 km/h	50 km/h	52 km/h
Provincia di FORLÌ - CESENA							
2	Gatteo a Mare - Partenza/Départ	0,0	0,0	13,3	00 : 00	00 : 00	00 : 00
2	Viale delle Nazioni	0,7	0,7	12,6	00 : 53	00 : 50	00 : 48
2	Sottopasso ferrovia	1,0	1,7	11,6	02 : 08	02 : 02	01 : 58
3	Rotatoria del Mare	0,7	2,4	10,9	03 : 00	02 : 53	02 : 46
4	Via Rubicone	0,8	3,2	10,1	04 : 00	03 : 50	03 : 42
8	Ponte torrente Rubicone	1,6	4,8	8,5	06 : 00	05 : 46	05 : 32
5	Rotatoria - SP 10 - via Cagnona	0,9	5,7	7,6	07 : 08	06 : 50	06 : 35
16	San Mauro Pascoli - cavalcavia A14	4,4	10,1	3,2	12 : 38	12 : 07	11 : 39
20	Rotatoria - via Bastia	1,0	11,1	2,2	13 : 53	13 : 19	12 : 48
22	Rotatoria - via Savignano	1,6	12,7	0,6	15 : 53	15 : 14	14 : 39
23	Gatteo - via Roma - Arrivo/Arrivée	0,6	13,3	0,0	16 : 38	15 : 58	15 : 21



PLANIMETRIA ULTIMO CHILOMETRO
PLANIMÉTRIE DERNIER KILOMÈTRE



Seconda tappa - Deuxième étape

Riccione - Sogliano al Rubicone



27-31 MARZO 2019



1 2 3 4 5

Disposizioni organizzative

GIOVEDÌ 28 MARZO

Riccione - Palazzo del Turismo - Piazzale Ceccarini, 10
Telefono 0541 608332 - 0541 3692194 - Fax 0541 600318
Tel. organizzazione: 348 2811612 - 348 2816613
Dalle 10,00: operazioni preliminari
Dalle 10,35 alle 11,35: firma foglio partenza
Ore 11,45: Incolonnamento e trasferimento, viale Ceccarini
Ore 12,00: Riccione - Partenza ufficiale
Alle ore 16,00 circa: Sogliano al Rubicone, Piazza della Repubblica - Zona Municipio: arrivo
Controllo medico, Direzione corsa, Segreteria, sala Giuria, sala Stampa: in struttura comunale nei pressi dell'arrivo
Tel. organizzazione:
348 2811612; 348 2816613; 348 2811614

Dispositions de l'Organisation

JEUDI 28 MARS

Riccione - Palazzo del Turismo - Piazzale Ceccarini, 10
Tél. +39 0541 608332 - +39 0541 3692194 - Fax 0541 600318
Tél. Organisation: +39 348 2811612 - +39 348 2816613
À partir de 10h00: opérations préliminaires
Dès 10h35 à 11h35: signature de la feuille de départ
À 11h45 Appel et tranfert, Viale Ceccarini
À 12h00: Riccione - Départ officiel
À 16h00 environ: Sogliano al Rubicone, Piazza della Repubblica - Zone en face de la Mairie: arrivée
Contrôle Antidopage, Permanence, Secrétariat, Jury, Salle de Presse: dans une structure municipale près de l'arrivée.
Tél. organisation:
+39 348 2811612; +39 348 2816613; +39 348 2811614

PRESIDI OSPEDALIERI / CENTRES HOSPITALIERS

Riccione: Ospedale Ceccarini -
Via Frosinone - Tel. +39 0541 608 511
Rimini: Ospedale Infermi -
Viale Settembrini, 2 - Tel. +39 0541 705 111
Ravenna: Ospedale Santa Maria delle Croci -
Viale Randi, 5 - Tel. +39 0544 285 111
Forlì - loc. Vecchiazzano - Tel. +39 0543 731 111
Cesena: Ospedale Bufalini - Viale Ghirotti, 286 -
Tel. +39 0547 352 111
Faenza: Ospedale Civile - Tel. +39 0546 601 111

PARTENZA / DÉPART





**COMITATO
 SECONDA TAPPA**

COMUNE DI RICCIONE

- Renata Tosi: Sindaco
- Stefano Caldari: Assessore al Turismo, Sport, Cultura, Eventi
- Claudio Righetti: Presidente Riccione Bike Hotels

**COMUNE DI
 SOGLIANO AL RUBICONE**

- Quintino Sabbatini: Sindaco
- Christian Andreucci: Assessore allo Sport
- Mauro Nucci: Assessore al Turismo
- Alessandro Scarpellini: Comandante Polizia Locale Unione Rubicone e Mare

**PLANIMETRIA
 2 GIRI
 CIRCUITO DI
 SOGLIANO
 PLANIMÉTRIE
 2 TOURS
 CIRCUIT DE
 SOGLIANO**

Seconda tappa - Deuxième étape

Riccione - Sogliano al Rubicone



1 2 3 4 5

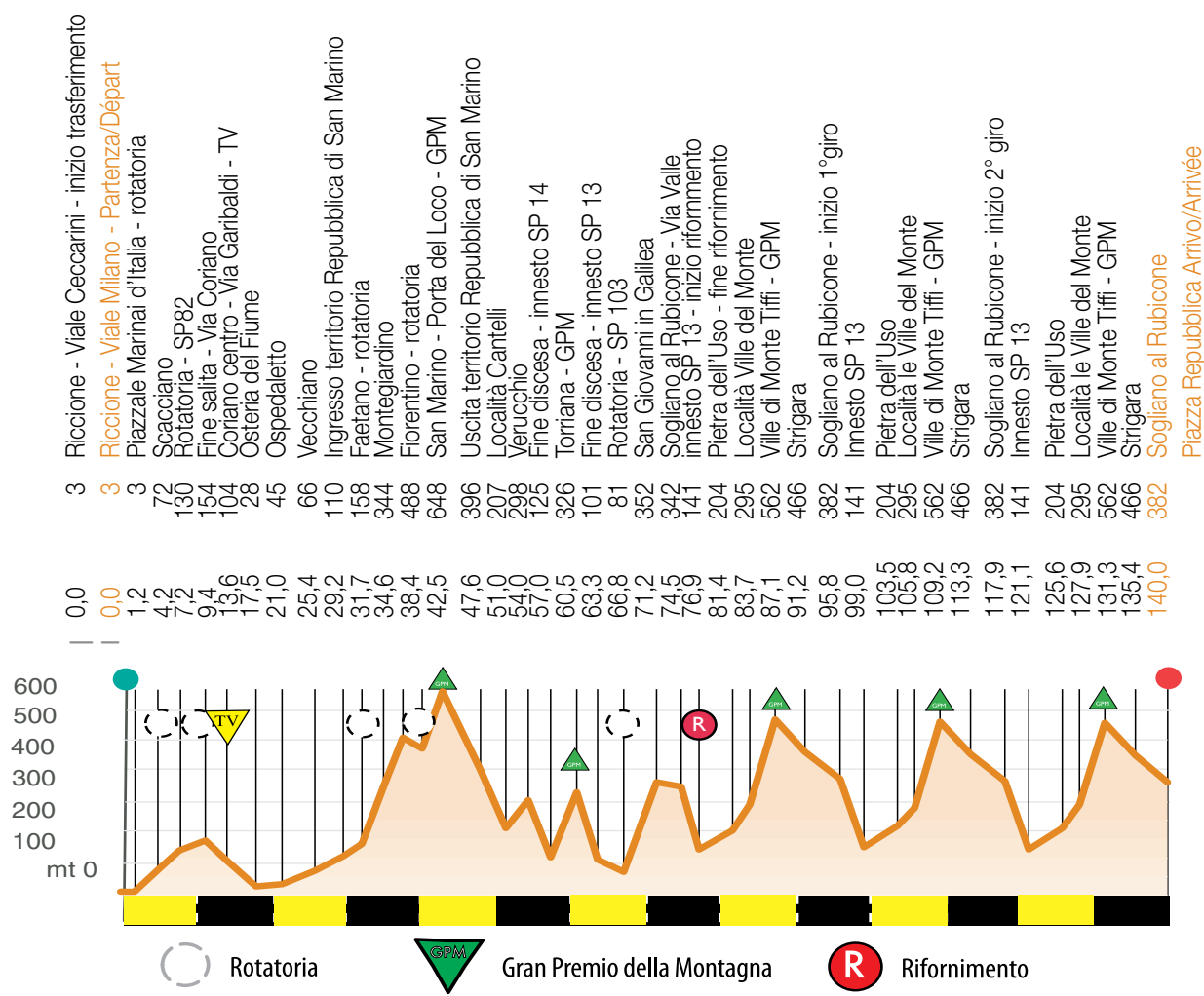
CARATTERISTICHE DEL PERCORSO

Dopo un tratto di trasferimento di circa 5 km su percorso cittadino, il "km zero" è posto su Viale Milano, in corrispondenza di Viale Ceccarini. Lasciata Riccione, attraverso un percorso molto vario, privo di lunghe salite ma costellato di strappi più o meno ripidi (tra cui Scacciano e Coriano) si toccano le località di San Clemente, Coriano, Ospedaletto. Da qui, si prosegue per una decina di km su strada rettilinea e pressoché pianeggiante lungo il fondovalle del torrente Marano per poi fare ingresso nel territorio della Repubblica di San Marino e iniziare la salita che in 10,8 km porterà al GPM posto ai 648 di San Marino (42,5 km di corsa). **Verrà percorso, per un tratto di circa 24 km, lo stesso tracciato che sarà teatro della tappa a cronometro individuale del prossimo Giro d'Italia.** Si scende su strade ampie e ben tenute per fare rientro sul territorio italiano al km 47,6. Ancora saliscendi per giungere prima a Verucchio e poi scendere velocemente nella vallata del Marecchia. Da qui si prende l'impegnativa salita che porta al secondo GPM di giornata posto a Torriana (2 km con pendenza media superiore al 10% e tratti al 15%). Altra veloce discesa e nuova risalita attraverso Gorolo e San Giovanni in Galilea per raggiungere il territorio di Sogliano al Rubicone, facendo ingresso nel circuito di "Le Ville di Monte Tiffi", percorrendo una prima volta la salita di Ville di Monte Tiffi, dove sarà posto il 3° GPM di giornata, dopo 87,1 km di gara. Si transiterà una prima volta sotto il traguardo di Sogliano al Rubicone al km 95,8, per iniziare il primo dei 2 giri completi del circuito finale (22,1 km ciascuno). L'attraversamento di Sogliano nella parte iniziale del circuito presenta un fondo stradale in lastricato di porfido con strada stretta tra le mura cittadine, con una curva e controcurva "a gomito" molto tecnica e in discesa. In seguito, terminata la discesa, la corsa si snoda su ampie strade provinciali e comunali in ottimo stato. Dopo 8 km. di falsopiano, dal nono al tredicesimo chilometro del circuito, la strada sale dai 250 mt. s.l.m. ai 520 mt. s.l.m., con una media del 7% e punte del 16%. In cima alla salita è posto il GPM. Gli ultimi 3 km. si svolgono in leggera discesa sulla SP 11 in ottimo stato. Il rettilineo d'arrivo, in lastricato di porfido ben mantenuto, presenta negli ultimi 280 mt. uno strappo con pendenze che variano dal 6% al 17%.

DESCRIPTION DU PARCOURS

Après un transfert d'environ 5 km sur le parcours de la ville, le km 0 est situé sur le boulevard Milano, en correspondance de boulevard Ceccarini. En sortant de Riccione, à travers une route très variée, sans longues montées mais avec de nombreuses petites côtes plus ou moins raides (y compris Scacciano et Coriano), on touche les villes de San Clemente, Coriano, Ospedaletto. D'ici, nous continuons pour 10 km environ sur une route droite et presque plate le long du fond de la vallée de la rivière Marano et pour entrer ensuite dans le territoire de la République de Saint-Marin et commencer l'ascension de 10,8 km pour arriver au GPM placé à 648 m d'altitude (42,5 km de course). **Il sera parcouru, pour un tronçon d'environ 24 km, le même parcours qui sera le théâtre de la CLM du prochain Giro d'Italia.** On descend sur des routes larges et bien goudronnées pour le retour sur le territoire italien au km 47,6. Toujours pentes et montées pour atteindre Verucchio d'abord, puis descendre rapidement dans la vallée du Marecchia. D'ici on commence la difficile montée qui mène à Torriana où est placé le deuxième GPM de la journée (2 km avec une pente moyenne au-dessus de 10% et des bouts au 15%). Une autre descente rapide et nouvelle ascension à travers Gorolo et San Giovanni in Galilea pour atteindre le territoire de Sogliano al Rubicone, en entrant dans le circuit de «la ville de Monte Tiffi», en parcourant une première fois l'ascension de Ville di Monte Tiffi, où il sera placé le 3ème GPM de la journée, après 87,1 km de course. On passera une première fois sous la ligne d'arrivée de Sogliano al Rubicone au km 95,8, pour commencer le premier des 2 tours complets du circuit final (22,1 km chacun). La traversée de Sogliano dans la partie initiale du circuit présente une route pavée en porphyre avec la rue étroite entre les murs de la ville, avec un virage et un contre virage à "coude" très technique et en descente. Plus tard, après la descente, la course se déroule sur de grandes routes provinciales et municipales en excellent état. Après 8 km. de faux-plat, du km. 9 au km. 13 du circuit, la route monte de 250 mètres à 520 mètres d'altitude, avec une pente moyenne du 7% avec des tronçons au 16%. Au sommet de la montée il y a le GPM. Les 3 derniers kilomètres se déroulent en légère descente, sur la SP.11 en excellent état. L'arrivée, sur un pavé de porphyre bien conservé, présente dans les derniers 280 mètres un tronçon avec des pentes qui changent du 6% au 17%.

ALTIMETRIA \ ALTIMÉTRIE



Altim.	Località	Parziali	Percorsi	Da perc.	35 km/h	37 km/h	39 km/h
Provincia di Rimini							
3	Riccione - Viale Ceccarini - inizio trasferimento		5,0			11:45	
3	Riccione Viale Milano - Partenza/Départ	0,0	0,0	140,0	12:00	12:00	12:00
3	Piazzale Marinarai d'Italia - rotonda	1,2	1,2	138,8	12:02	12:01	12:01
72	Scacciano	3,0	4,2	135,8	12:07	12:06	12:06
130	Rotatoria - SP 82	3,0	7,2	132,8	12:12	12:11	12:11
154	Fine salita - Via Coriano	2,2	9,4	130,6	12:16	12:15	12:14
47	Coriano - Via Scaricalasino	2,4	11,8	128,2	12:20	12:19	12:18
104	Coriano centro - Via Garibaldi - TV	1,8	13,6	126,4	12:23	12:22	12:20
28	Osteria del Fiume	3,9	17,5	122,5	12:30	12:28	12:26
45	Ospedaletto	3,5	21,0	119,0	12:36	12:34	12:32
66	Vecchiano	4,4	25,4	114,6	12:43	12:41	12:39
110	Ingresso territorio Repubblica di San Marino	3,8	29,2	110,8	12:50	12:47	12:44
158	Faetano - rotonda	2,5	31,7	108,3	12:54	12:51	12:48
344	Montegiardino	2,9	34,6	105,4	12:59	12:56	12:53
506	Fiorentino - innesto Via Serra	2,6	37,2	102,8	13:03	13:00	12:57
488	Fiorentino - rotonda	1,2	38,4	101,6	13:05	13:02	12:59
648	San Marino - Porta del Loco - GPM	4,1	42,5	97,5	13:12	13:08	13:05
519	San Marino - innesto Via XXVIII Luglio	2,1	44,6	95,4	13:16	13:12	13:08
396	Uscita dal Territorio Repubblica di San Marino	3,0	47,6	92,4	13:21	13:17	13:13
207	Località Cantelli	3,4	51,0	89,0	13:27	13:22	13:18
298	Verucchio	3,0	54,0	86,0	13:32	13:27	13:23
125	Fine discesa - Innesto SP 14	3,0	57,0	83,0	13:37	13:32	13:27
119	Poggio Torriana	1,4	58,4	81,6	13:40	13:34	13:29
326	Torriana - GPM	2,1	60,5	79,5	13:43	13:38	13:33
101	Fine discesa - innesto SP 13	2,8	63,3	76,7	13:48	13:42	13:37
81	Rotatoria - SP 103	3,5	66,8	73,2	13:54	13:48	13:42
352	San Giovanni in Galilea	4,4	71,2	68,8	14:02	13:55	13:49
342	Sogliano al Rubicone - Via Valle	3,3	74,5	65,5	14:07	14:00	13:54
141	Innesto SP13 - inizio rifornimento	2,4	76,9	63,1	14:11	14:04	13:58
204	Pietra dell'Uso - fine rifornimento	4,5	81,4	58,6	14:19	14:12	14:05
295	Località Le Ville del Monte	2,3	83,7	56,3	14:23	14:15	14:08
562	Ville di Monte Tiffi - GPM	3,4	87,1	52,9	14:29	14:21	14:14
415	Montegelli	1,7	88,8	51,2	14:32	14:24	14:16
466	Strigara	2,4	91,2	48,8	14:36	14:27	14:20
382	Sogliano al Rubicone - inizio 1° giro	4,6	95,8	44,2	14:44	14:35	14:27
342	Sogliano al Rubicone - Via Valle	0,8	96,6	43,4	14:45	14:36	14:28
141	Innesto SP 13	2,4	99,0	41,0	14:49	14:40	14:32
204	Pietra dell'Uso	4,5	103,5	36,5	14:57	14:47	14:39
295	Località Le Ville del Monte	2,3	105,8	34,2	15:02	14:51	14:42
562	Ville di MonteTiffi - GPM	3,4	109,2	30,2	15:07	14:57	14:48
415	Montegelli	1,7	110,9	29,1	15:10	14:59	14:50
466	Strigara	2,4	113,3	26,7	15:14	15:03	14:54
382	Sogliano al Rubicone - inizio 2° giro	4,6	117,9	22,1	15:22	15:11	15:01
342	Sogliano al Rubicone - Via Valle	0,8	118,7	21,3	15:23	15:12	15:02
141	Innesto SP 13	2,4	121,1	18,9	15:27	15:16	15:06
204	Pietra dell'Uso	4,5	125,6	14,4	15:35	15:23	15:13
295	Località Le Ville del Monte	2,3	127,9	12,1	15:39	15:27	15:16
562	Ville di Monte Tiffi - GPM	3,4	131,3	8,7	15:45	15:32	15:22
415	Montegelli	1,7	133,0	7,0	15:48	15:35	15:24
466	Strigara	2,4	135,4	4,6	15:52	15:39	15:28
353	Sogliano al Rubicone - Via Giovanni Pascoli	4,3	139,7	0,3	15:59	15:46	15:34
382	Sogliano al Rubicone - P.zza Repubblica - Arrivo/Arrivée	0,3	140,0	0,0	16:00	15:47	15:35

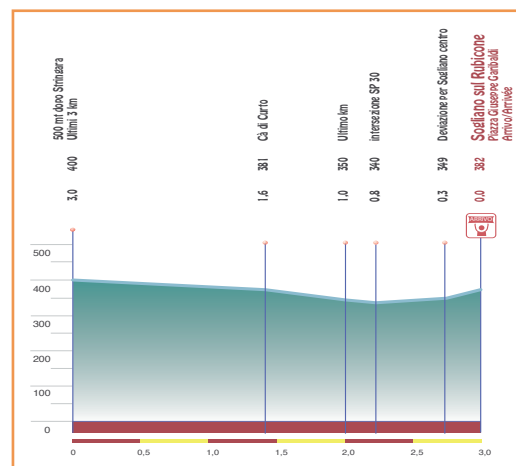
CRONOTABELLA

TABLEAU HORAIRE

**PLANIMETRIA ULTIMI 3 CHILOMETRI
PLANIMÉTRIE 3 DERNIERS KILOMÈTRES**



**ALTIMETRIA ULTIMI 3 CHILOMETRI
ALTIMÉTRIE 3 DERNIERS KILOMÈTRES**





Disposizioni organizzative

VENERDÌ 29 MARZO

Forlì - Piazza Saffi

Dalle ore 10,00: operazioni preliminari

Dalle 10,25 alle 11,25: firma foglio partenza

Ore 11,35: Piazza Saffi - Incolonnamento e trasferimento

Ore 11,45: Viale dell'Appennino - Partenza ufficiale

Alle ore 16,00 circa: Piazza Saffi - Arrivo

Controllo Medico, Direzione corsa, Segreteria, sala Giuria, sala Stampa: Struttura comunale "ex GIL" Viale della Libertà

Tel. organizzazione:

348 281 1612; 348 281 6613; 348 281 1614

Dispositions de l'Organisation

VENDREDÌ 29 MARS

Forlì - Piazza Saffi

À partir de 10h00: opérations préliminaires

Dès 10h25 à 11h25: signature de la feuille de départ

À 11h35: Piazza Saffi - Appel e tranfert

À 11h45: Viale dell'Appennino - Départ officiel

À 16h00 environ: Piazza Saffi - Arrivée

Contrôle Antidopage, Permanence, Secrétariat, Jury, Salle de Presse:

Struttura comunale «ex GIL» Viale della Libertà

Tél. organisation:

+39 348 281 1612; +39 348 281 6613; +39 348 281 1614

PRESIDI OSPEDALIERI / CENTRES HOSPITALIERS

Forlì: Loc. Vecchiazano - Tel. +39 0543 731 111

Ravenna: Ospedale Santa Maria delle Croci - Viale Randi, 5 - Tel. +39 0544 285 111

Cesena: Ospedale Bufalini - Viale Ghirotti, 286 - Tel. +39 0547 352 111

Faenza: Ospedale Civile - Tel. +39 0546 601 111

TRASFERIMENTO / TRANFERT



PARTENZA / DÉPART



CARATTERISTICHE DEL PERCORSO

Dopo un breve trasferimento all'interno della città di Forlì, la corsa prende il via su Viale dell'Appennino, su strada molto ampia e rettilinea. Dopo 4,7 km si fa ingresso in quello che sarà il principale teatro della tappa: il circuito di Predappio-Rocca delle Caminate.

Si tratta di un anello di 22,0 km, da percorrere per 7 volte, composto come segue. Un primo tratto di 9 km segue la strada provinciale che percorre il fondovalle del fiume Rabbi fino a Predappio, alternando tratti pianeggianti a brevi salitelle. Quindi, dopo una svolta a sinistra e l'attraversamento del ponte sul fiume, ha inizio la salita che caratterizzerà il circuito: si tratta della salita della Rocca delle Caminate, che supera un dislivello di 222 metri in 3,5 km, con una pendenza costantemente compresa tra il 6 ed il 7%. Altra caratteristica peculiare di questa ascesa è data dal numero di tornanti: sono infatti ben 17 i tornanti presenti, che, uniti alla particolare conformazione del pendio, consentono un'ottima visibilità di gran parte della salita. Pertanto per gli appassionati si tratta di un'occasione da non perdere per godersi dal vivo un grande spettacolo ciclistico. Giunti allo scollinamento, che sarà valido per la classifica del Gran Premio della Montagna nel corso del 3°, 5° e 7° giro, si affronta una discesa molto bella e scorrevole, con frequenti rettilinei, ripida solo nella prima parte e interrotta da un breve tratto in contropendenza nella parte centrale. Dal termine della discesa, attraverso due ampie rotatorie, si fa ritorno al punto di ingresso circuito. Ultimato il 7° giro del circuito, si farà ritorno verso il centro di Forlì: si tratta di 7,5 km pianeggianti, contraddistinti da lunghi rettilinei ed alcune rotatorie di agevole percorrenza. Il rettilineo finale, lungo circa 800 metri, percorre il centralissimo Corso della Repubblica per raggiungere il traguardo posto nel cuore della città di Forlì in Piazza Aurelio Saffi.

DESCRIPTION DU PARCOURS

Après un petit transfert dans la ville de Forlì, la course prend le départ sur le boulevard dell'Appennino, sur une route très large et rectiligne. Après 4,7 km on entre dans le théâtre principal de l'étape: le circuit de Predappio-Rocca delle Caminate.

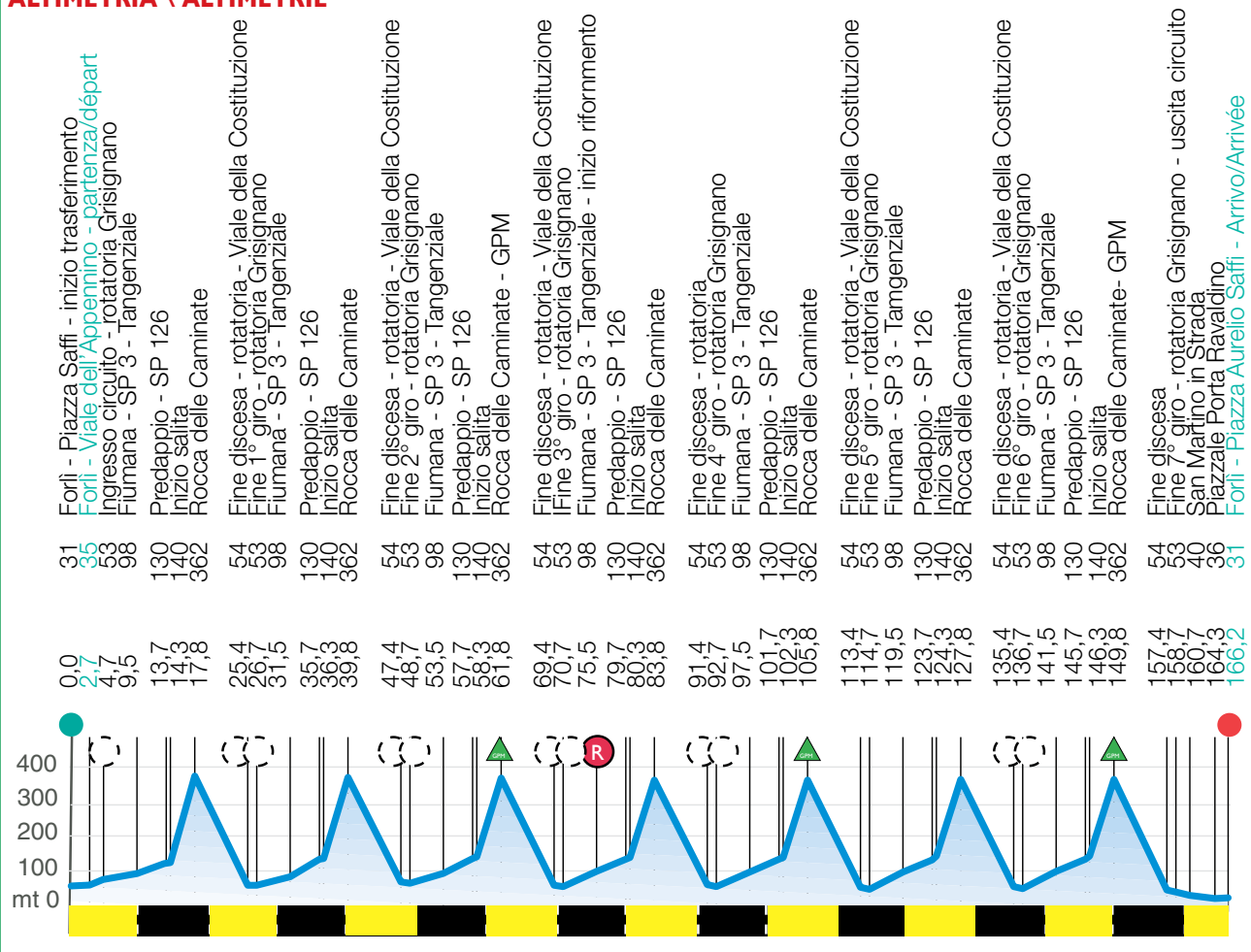
C'est un circuit de 22 km, à parcourir 7 fois, composé comme il suit. Une première section de 9 km suit la route provinciale qui parcourt le fond de la vallée de la rivière Rabbi jusqu'à Predappio, en alternant des tronçons plats et des petites montées. Puis, après un virage à gauche et la traversée du pont sur la rivière, commence l'ascension qui caractérisera le circuit: c'est l'ascension de la Rocca delle Caminate (alt.222 m) avec une longueur de 3,5 km et une pente constante entre les 6 et 7%. Une autre caractéristique particulière de cette ascension est le nombre des tournants: en effet, il y en a 17, qui avec la conformation particulière de la pente, permettent une excellente visibilité de la plupart de l'ascension. Donc, pour les spectateurs est une occasion à ne pas manquer pour profiter d'un grand spectacle de vélo en direct.

Le sommet sera valable pour le classement du GPM pendant le 3ème, 5ème et 7ème tour. La descente est très belle et fluide, avec des lignes droites fréquentes, raides seulement dans la première partie et interrompues par une courte distance en contrepente dans la partie centrale. Après la descente, à travers deux larges ronds-points, on revient au point d'entrée du circuit. Terminé le 7ème tour du circuit, on revient au centre de Forlì sur un parcours plat de 7,5 km, marqué par de longues lignes droites et quelques grands ronds-points. La ligne droite, d'environ 800 mètres, traverse le cours central de la Repubblica pour l'arrivée placée au cœur de la ville de Forlì dans la Piazza Aurelio Saffi.





ALTIMETRIA \ ALTIMÉTRIE

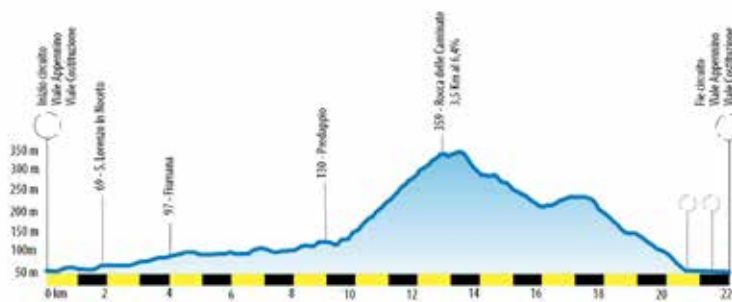


COMITATO TAPPA

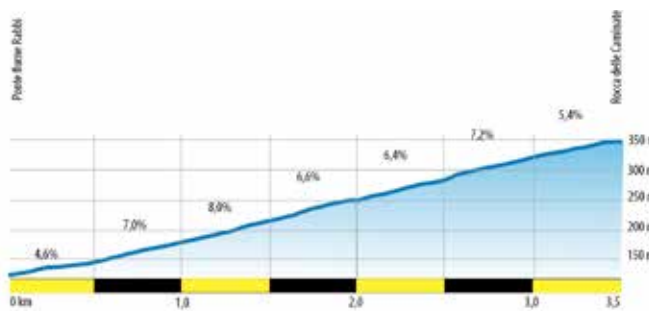
CITTÀ DI FORLÌ

- Davide Drei, Sindaco
- Sara Samori, Assessore allo Sport
- Dorian Montanari, Delegato FCI Forlì-Cesena
- Ercole Baldini
- Arnaldo Pambianco




















ALTIMETRIA CIRCUITO \ ALTIMÉTRIE CIRCUIT PREDAPPIO-ROCCA DELLE CAMINATE



ALTIMETRIA SALITA - DETTAGLIO CIRCUIT PREDAPPIO-ROCCA DELLE CAMINATE ALTIMÉTRIE MONTÉE - DÉTAIL CIRCUIT PREDAPPIO-ROCCA DELLE CAMINATE



CRONOTABELLA / TABLEAU HORAIRE

Altim.	Località	Parziali	Percorsi	Da perc.	38 km/h	40 km/h	42 km/h	
Provincia di Forlì								
31	Forlì - Piazza Saffi - inizio trasferimento		2,8			11:35		
35	Forlì - Viale dell'Appennino - Partenza/Dèpart	0,0	0,0	166,2	11:45	11:45	11:45	
40	San Martino in Strada	2,7	2,7	163,5	11:49	11:49	11:48	
53	Ingresso circuito - Rotatoria Grisignano		2,0	4,7	161,5	11:52	11:52	11:51
98	Fiumana - SP 3 - Tangenziale		4,8	9,5	156,7	12:00	11:59	11:58
130	Predappio - SP 126		4,2	13,7	152,5	12:06	12:05	12:04
140	Inizio salita		0,6	14,3	151,9	12:07	12:06	12:05
362	Rocca delle Caminate		3,5	17,8	148,4	12:13	12:11	12:10
54	Fine discesa - rotatoria - Viale della Costituzione		7,6	25,4	140,8	12:25	12:23	12:21
53	Fine 1° giro - rotatoria Grisignano		1,3	26,7	139,5	12:27	12:25	12:23
98	Fiumana - SP 3 - Tangenziale		4,8	31,5	134,7	12:34	12:32	12:30
130	Predappio - SP126		4,2	35,7	130,5	12:41	12:38	12:36
140	Inizio salita		0,6	36,3	129,9	12:42	12:39	12:36
362	Rocca delle Caminate		3,5	39,8	126,4	12:47	12:44	12:41
54	Fine discesa - rotatoria - Viale della Costituzione		7,6	47,4	118,8	12:59	12:56	12:52
53	Fine 2° giro - rotatoria Grisignano		1,3	48,7	117,5	13:01	12:58	12:54
98	Fiumana - SP 3 - Tangenziale		4,8	53,5	112,7	13:09	13:05	13:01
130	Predappio - SP126		4,2	57,7	108,5	13:16	13:11	13:07
140	Inizio salita		0,6	58,3	107,9	13:17	13:12	13:08
362	Rocca delle Caminate - GPM		3,5	61,8	104,4	13:22	13:17	13:13
54	Fine discesa - rotatoria - Viale della Costituzione		7,6	69,4	96,8	13:34	13:29	13:24
53	Fine 3° giro - rotatoria Grisignano		1,3	70,7	95,5	13:36	13:31	13:26
98	Fiumana - SP 3 - Tangenziale inizio rifornimento		4,8	75,5	90,7	13:44	13:38	13:32
130	Predappio - SP 126		4,2	79,7	86,5	13:50	13:44	13:38
140	Inizio salita - fine rifornimento		0,6	80,3	85,9	13:51	13:45	13:39
362	Rocca delle Caminate		3,5	83,8	82,4	13:57	13:50	13:44
54	Fine ascesa - rotatoria - Viale della Costituzione		7,6	91,4	74,8	14:09	14:02	13:55
53	Fine 4° giro - rotatoria Grisignano		1,3	92,7	73,5	14:11	14:04	13:57
98	Fiumana - SP 3 - Tangenziale		4,8	97,5	68,7	14:18	14:11	14:04
130	Predappio - SP 126		4,2	101,7	64,5	14:25	14:17	14:10
140	Inizio salita		0,6	102,3	63,9	14:26	14:18	14:11
362	Rocca delle Caminate - GPM		3,5	105,8	60,4	14:32	14:23	14:16
54	Fine discesa - rotatoria - Viale della Costituzione		7,6	113,4	52,8	14:44	14:35	14:27
53	Fine 5° giro - rotatoria Grisignano		1,3	114,7	51,5	14:46	14:37	14:28
98	Fiumana - SP 3 - Tangenziale		4,8	119,5	46,7	14:53	14:44	14:35
130	Predappio - SP 126		4,2	123,7	42,5	15:00	14:50	14:41
140	Inizio salita		0,6	124,3	41,9	15:01	14:51	14:42
362	Rocca delle Caminate		3,5	127,8	38,4	15:06	14:56	14:47
54	Fine discesa - rotatoria - Viale della Costituzione		7,6	135,4	30,8	15:18	15:08	14:58
53	Fine 6° giro - rotatoria Grisignano		1,3	136,7	29,5	15:20	15:10	15:00
98	Fiumana - SP 3 - Tangenziale		4,8	141,5	24,7	15:28	15:17	15:07
130	Predappio - SP 126		4,2	145,7	20,5	15:35	15:23	15:13
140	Inizio salita		0,6	146,3	19,9	15:36	15:24	15:14
362	Rocca delle Caminate		3,5	149,8	16,4	15:41	15:29	15:19
54	Fine discesa - rotatoria - Viale della Costituzione		7,6	157,4	8,8	15:53	15:41	15:29
53	Fine 7° giro - rotatoria Grisignano - uscita circuito		1,3	158,7	7,5	15:55	15:43	15:31
40	San Martino in Strada		2,0	160,7	5,5	15:58	15:46	15:34
36	Piazzale Ravaldino		3,6	164,3	1,9	16:04	15:51	15:39
31	Forlì - Piazza Aurelio Saffi - Arrivo/Arrivée		1,9	166,2	0,0	16:07	15:54	15:42



Disposizioni organizzative

SABATO 30 MARZO

Crevalcore centro - Piazza Minghetti

Dalle ore 11,00:

operazioni preliminari

Dalle ore 11,15 alle 12,15:

firma foglio di partenza

Ore 12,30 in Viale Gramsci: partenza

Dalle ore 16,20 alle ore 16,40 circa

Crevalcore centro - Viale Gramsci:

Arrivo

Direzione corsa, sala Giuria, sala

Stampa e Controllo medico:

Crevalcore - Palazzo Municipale

Via Persicetana, 265

Tel. organizzazione: 348 2811612;

348 2816613; 348 2811614

PLANIMETRIA / PLANIMÉTRIE



Dispositions de l'Organisation

SAMEDI 30 MARS

Crevalcore centro - Piazza Minghetti

Dès 11h00: opérations préliminaires,

Dès 11h15 à 12h15:

signature de la feuille de départ

À 12h30 Viale Gramsci: départ

Dès 16h20 à 16h40 environ à Cre-

valcore centro - Viale Gramsci:

Arrivée

Contrôle Antidopage, Permanence,

Secrétariat, Jury, Salle de Presse: dans

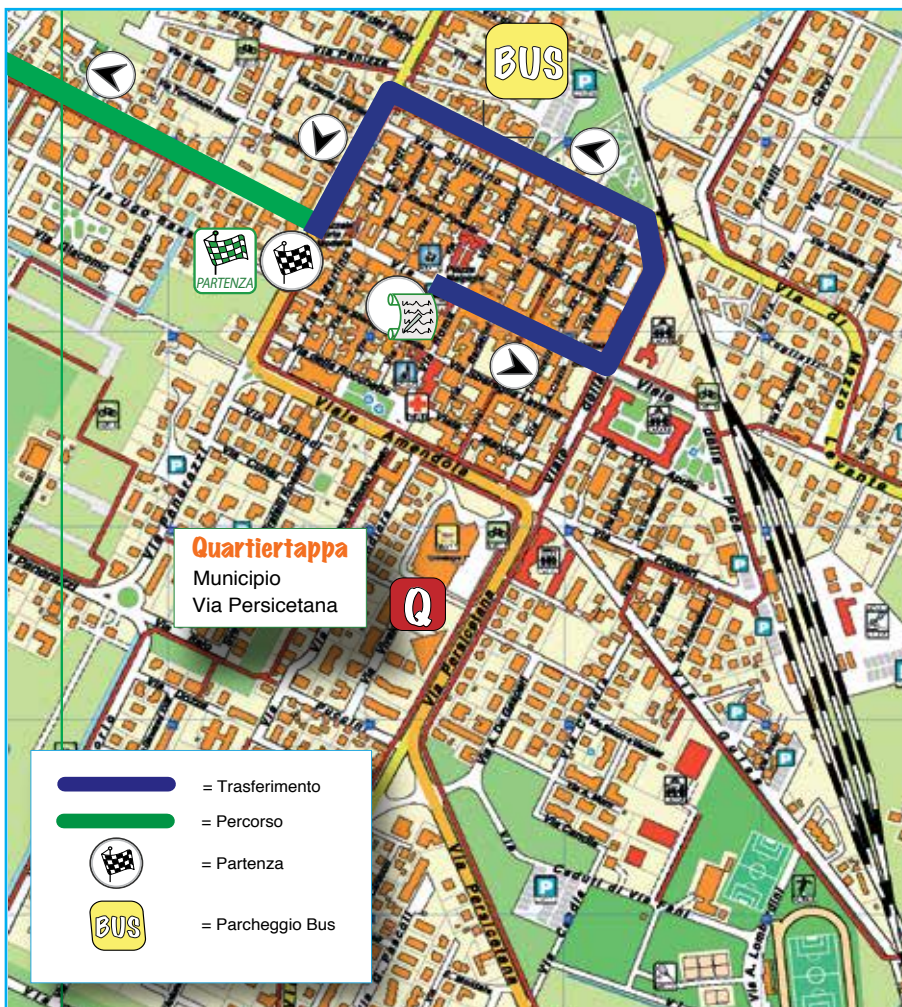
une structure municipale

Via Persicetana, 265

Tél. organisation: +39 348 2811612;

+39 348 2816613; +39 348 2811614

PARTENZA / DÉPART



COMITATO TAPPA

COMUNE DI CREVALCORE

Claudio Broglia - Sindaco

Marco Martelli - Assessore al Territorio

Giuseppe Tamburella - Assess. allo Sport

PROLOCO DI CREVALCORE

Roberto Luppi - Presidente

ASSOCIAZIONE COMMERCianti

Stefano Bottazzi

CARATTERISTICHE DEL PERCORSO

È la più piatta dell'intero giro, si disputa su strade comunali e provinciali; comprende una prima parte in linea ed una seconda parte su di un circuito di km 13.

La gara parte dal comune di Crevalcore e, dopo un tratto di pianura di km. 41,4, attraversa le frazioni di Caselle (TV), Palata Pepoli, Galeazza (TV al km. 20,5), Dodici Morelli, Bevilacqua (TV al km. 25,0), poi Palata Pepoli (TV al km 29), Sammartini (TV al km. 36,5).

Una speciale classifica a punti sarà stilata per questi TV.

Al km. 41,4 primo passaggio sotto al traguardo per iniziare il primo dei 10 giri del circuito finale.

L'intero percorso si svolge su strade larghe, con fondo in ottimo stato, presentando lunghi rettilinei e, negli ultimi due chilometri, 3 ampie curve nel centro cittadino.

L'arrivo in via Gramsci

è posto su un rettilineo di metri 800 con fondo stradale asfaltato in ottime condizioni.

DESCRIPTION DU PARCOURS

Elle est la plus plate de l'ensemble du tour, et a lieu sur les routes municipales et provinciales; elle est composée par un premier tronçon en ligne et par une deuxième partie dans un circuit de km 13.

Le départ est donné à Crevalcore et, après un tronçon plat de km 41,4, elle traverse les villages de Caselle (TV), Palata Pepoli, Galeazza (TV au km. 20,5), Dodici Morelli, Bevilacqua (TV au km. 25,0), puis Palata Pepoli (TV après 29 km.), Sammartini (TV au km. 36,5).

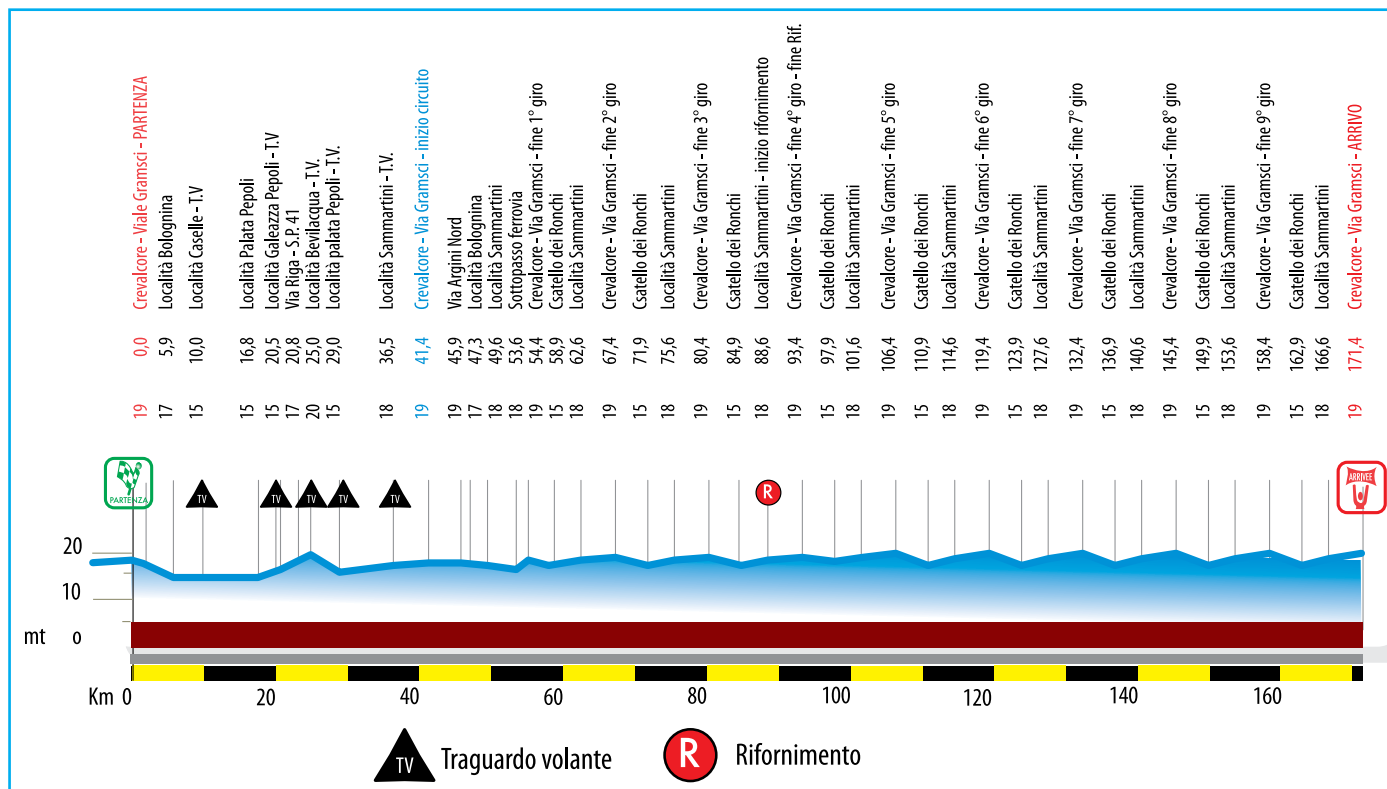
Un classement spécial est établi pour les vainqueurs de ces sprints. Au km. 41,4 premier passage sous la ligne d'arrivée pour commencer le premier de 10 tours du circuit final.

L'ensemble du parcours se déroule sur des routes larges avec un fond en excellent état et il présente de longues lignes droites et dans les 2 derniers kilomètres trois grands virages dans le centre-ville.

L'arrivée en Viale Gramsci est placée sur une ligne droite de 800 m avec la route bien goudronnée et en très bon état.

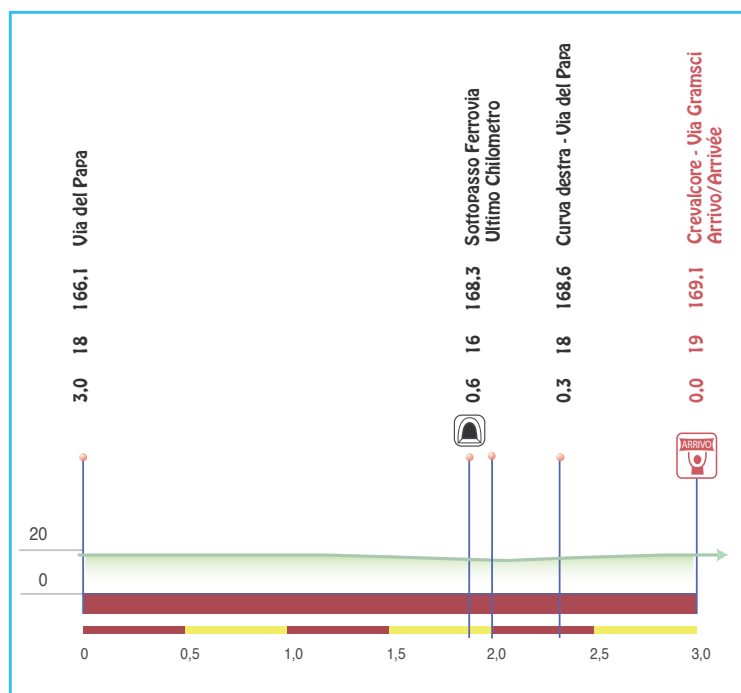


ALTIMETRIA / ALTIMÉTRIE



Quarta tappa - Quatrième étape

Crevalcore - Crevalcore

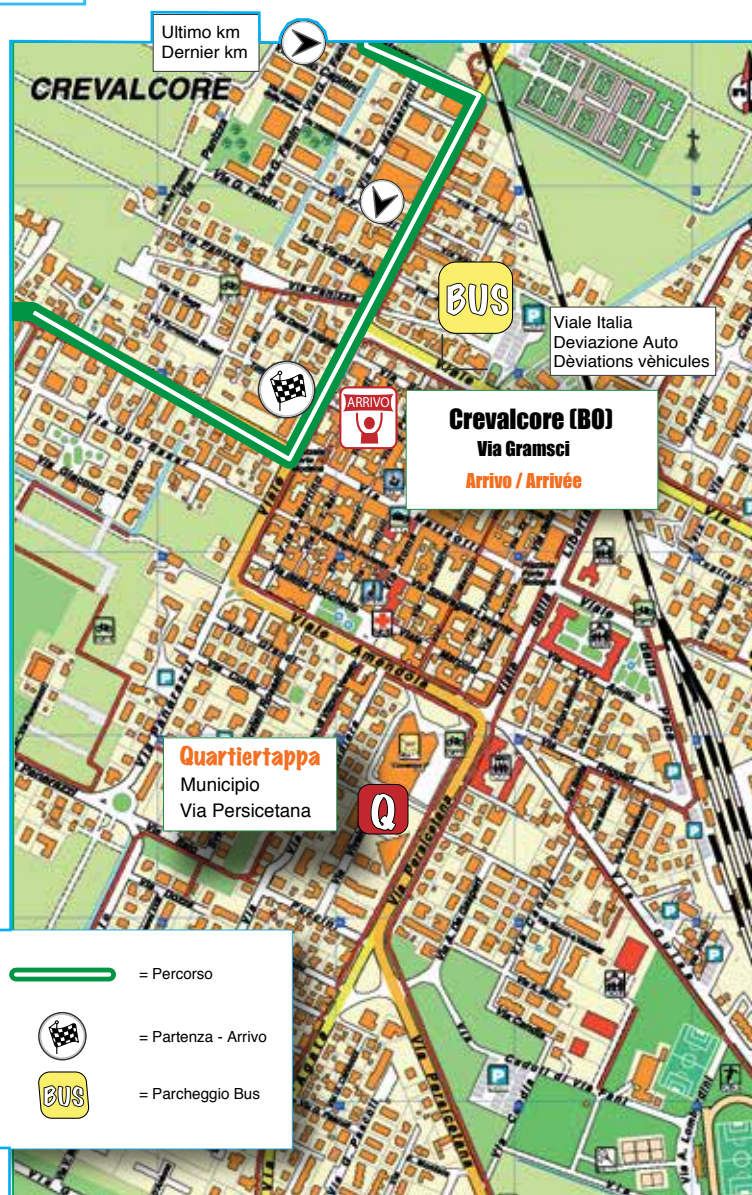


ALTIMETRIA
ULTIMI 3 CHILOMETRI

ALTIMÉTRIE
3 DERNIERS
KILOMÈTRES

PLANIMETRIA
ULTIMO CHILOMETRO









PLANIMÉTRIE
DERNIER
KILOMÈTRE



PRESIDI OSPEDALIERI
CENTRES HOSPITALIERS

Bologna Soccorso - 118
 Bologna: Istituto Ortopedico Rizzoli
 Tel. +39 051 63 66 111
 Bologna: Ospedale Maggiore -
 Tel. +39 051 64 78 111
 Ferrara - Tel. + 39 0532 236 111
 Modena - Tel. + 39 059 42 22 111

CRONOTABELLA / TABLEAU HORAIRE

Alt.	Località		Parziali	Percorsi	Da perc.	MEDIA ORARIA		
Alt.	Villes		Partiels	Parcourus	A perc.	42,0	44,0	46,0
Provincia di Bologna								
<i>Crevalcore - Piazza Minghetti</i>					<i>Trasferimento 1,1 km</i>			
19	Crevalcore - Viale Gramsci - PARTENZA		0,0	0,0	171,4	12 : 30	12 : 30	12 : 30
17	Loc. Bolognina		5,9	5,9	165,5	12 : 38	12 : 38	12 : 37
15	Loc. Caselle - T.V.		4,1	10,0	161,4	12 : 44	12 : 43	12 : 43
15	Loc. Palata Pepoli		6,8	16,8	154,6	12 : 54	12 : 52	12 : 51
15	Loc. Galeazza Pepoli - T.V.		3,7	20,5	150,9	12 : 59	12 : 57	12 : 56
Provincia di Ferrara								
17	Via Riga - SP 41		0,3	20,8	150,6	12 : 59	12 : 58	12 : 57
Provincia di Bologna								
20	Loc. Bevilacqua - T.V.		4,2	25,0	146,4	13 : 05	13 : 04	13 : 02
15	Loc. Palata Pepoli - T.V.		4,0	29,0	142,4	13 : 11	13 : 09	13 : 07
18	Loc. Sammartini - T.V.		7,5	36,5	134,9	13 : 22	13 : 19	13 : 17
19	Crevalcore - via Gramsci - inizio circuito		4,9	41,4	130,0	13 : 29	13 : 26	13 : 24
19	Via Argini Nord		1,6	43,0	128,4	13 : 31	13 : 28	13 : 26
15	Castello dei Ronchi		2,9	45,9	125,5	13 : 35	13 : 32	13 : 29
17	Loc. Bolognina		1,4	47,3	124,1	13 : 37	13 : 34	13 : 31
18	Loc. Sammartini		2,3	49,6	121,8	13 : 40	13 : 37	13 : 34
18	Sottopasso Ferrovia		4,0	53,6	117,8	13 : 46	13 : 43	13 : 39
19	Crevalcore - via Gramsci - fine 1^ giro		0,8	54,4	117,0	13 : 47	13 : 44	13 : 40
15	Castello dei Ronchi		4,5	58,9	112,5	13 : 54	13 : 50	13 : 46
18	Loc. Sammartini		3,7	62,6	108,8	13 : 59	13 : 55	13 : 51
19	Crevalcore - via Gramsci - fine 2^ giro		4,8	67,4	104,0	14 : 06	14 : 01	13 : 57
15	Castello dei Ronchi		4,5	71,9	99,5	14 : 12	14 : 08	14 : 03
18	Loc. Sammartini		3,7	75,6	95,8	14 : 18	14 : 13	14 : 08
19	Crevalcore - via Gramsci - fine 3^ giro		4,8	80,4	91,0	14 : 24	14 : 19	14 : 14
15	Castello dei Ronchi		4,5	84,9	86,5	14 : 31	14 : 25	14 : 20
18	Loc. Sammartini		3,7	88,6	82,8	14 : 36	14 : 30	14 : 25
19	Crevalcore - via Gramsci - fine 4^ giro		4,8	93,4	78,0	14 : 43	14 : 37	14 : 31
15	Castello dei Ronchi		4,5	97,9	73,5	14 : 49	14 : 43	14 : 37
18	Loc. Sammartini		3,7	101,6	69,8	14 : 55	14 : 48	14 : 42
19	Crevalcore - via Gramsci - fine 5^ giro		4,8	106,4	65,0	15 : 02	14 : 55	14 : 48
15	Castello dei Ronchi		4,5	110,9	60,5	15 : 08	15 : 01	14 : 54
18	Loc. Sammartini		3,7	114,6	56,8	15 : 13	15 : 06	14 : 59
19	Crevalcore - via Gramsci - fine 6^ giro		4,8	119,4	52,0	15 : 20	15 : 12	15 : 05
15	Castello dei Ronchi		4,5	123,9	47,5	15 : 27	15 : 18	15 : 11
18	Loc. Sammartini		3,7	127,6	43,8	15 : 32	15 : 24	15 : 16
19	Crevalcore - via Gramsci - fine 7^ giro		4,8	132,4	39,0	15 : 39	15 : 30	15 : 22
15	Castello dei Ronchi		4,5	136,9	34,5	15 : 45	15 : 36	15 : 28
18	Loc. Sammartini		3,7	140,6	30,8	15 : 50	15 : 41	15 : 33
19	Crevalcore - via Gramsci - fine 8^ giro		4,8	145,4	26,0	15 : 57	15 : 48	15 : 39
15	Castello dei Ronchi		4,5	149,9	21,5	16 : 04	15 : 54	15 : 45
18	Loc. Sammartini		3,7	153,6	17,8	16 : 09	15 : 59	15 : 50
19	Crevalcore - via Gramsci - fine 9^ giro		4,8	158,4	13,0	16 : 16	16 : 06	15 : 56
15	Castello dei Ronchi		4,5	162,9	8,5	16 : 22	16 : 12	16 : 02
18	Loc. Sammartini		3,7	166,6	4,8	16 : 28	16 : 17	16 : 07
19	Crevalcore - via Gramsci - ARRIVO		4,8	171,4	0,0	16 : 34	16 : 23	16 : 13

Quinta tappa - Cinquième étape

Fiorano Modenese Sassuolo



27-31 MARZO 2019



1 2 3 4 5

Disposizioni organizzative

DOMENICA 31 MARZO

Fiorano Modenese (Mo) - Via Vittorio Veneto
Dalle ore 10,00: operazioni preliminari
Dalle ore 10,50 alle 11,50: firma foglio di partenza
Ore 12,00: partenza ufficiale km 0
Dalle ore 13,45 circa: ingresso in Sassuolo per il primo giro
Dalle ore 15,45 circa: Sassuolo - Piazza Garibaldi - Arrivo
Direzione corsa, sala Giuria, sala Stampa:
Sala "G.P. Biasin" Sassuolo - Via Rocca 22
Controllo medico: U.R.P. Sassuolo - Piazza Garibaldi, 56
Docce: Palestra Oratorio "Don Bosco"
Via Papa Giovanni XXIII
Tel. organizzazione:
348 2811612; 348 2816613; 348 2811614

Dispositions de l'Organisation

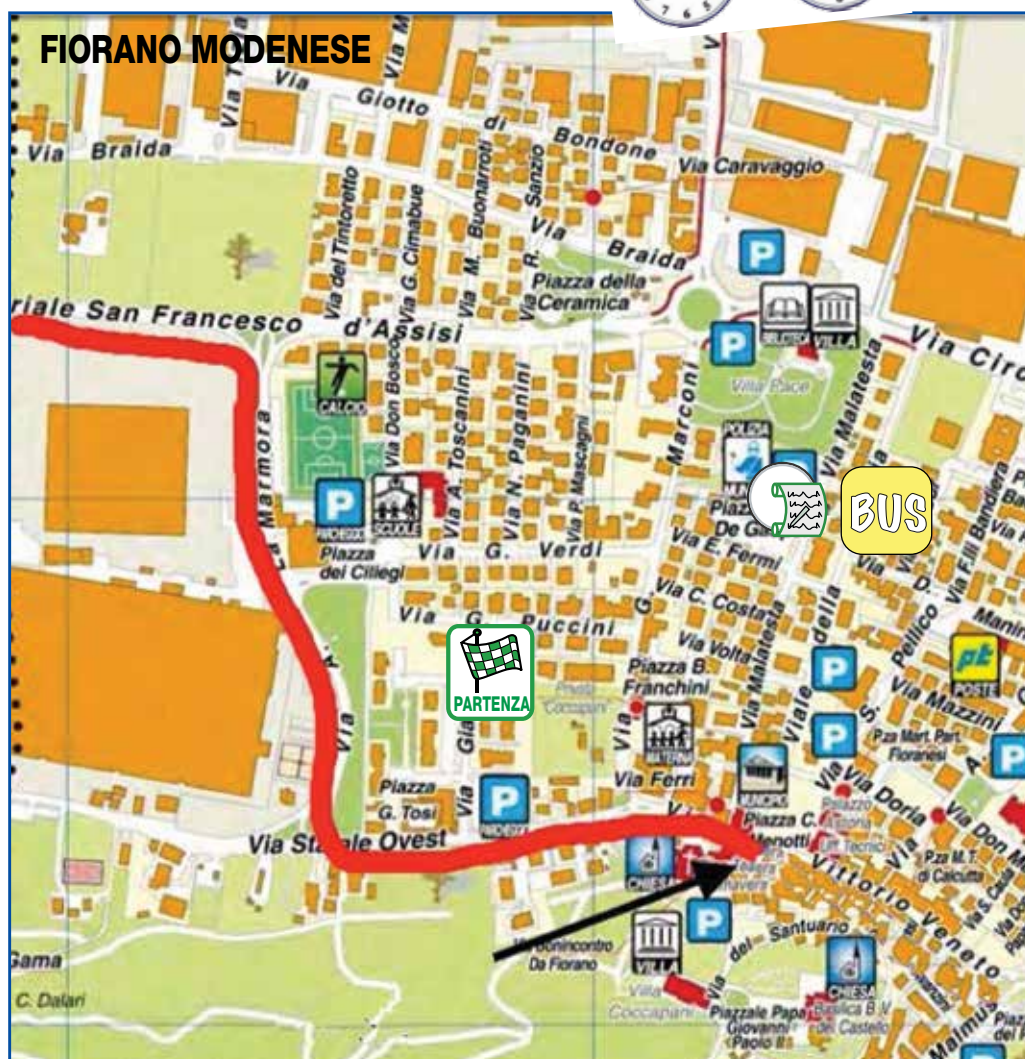
DIMANCHE 31 MARS

Fiorano Modenese (Mo) - Via Vittorio Veneto
Dès 10h00: opérations préliminaires
De 10h50 à 11h50: signature de la feuille de départ
À 12h00: départ réel km 0
Dès 13h45 environ: début du circuit de Sassuolo
Dès 15h45 environ: Sassuolo - Piazza Garibaldi - Arrivée
Permanence, Secrétariat, Jury:
Sala "G.P. Biasin" Sassuolo - Via Rocca 22
Contrôle Antidopage: U.R.P. Sassuolo - Piazza Garibaldi 56
Douches: Palestra Oratorio "Don Bosco"
Via Papa Giovanni XXIII
Tél. organisation:
+39 348 2811612; +39 348 2816613; +39 348 2811614

**VI RICORDIAMO CHE
DOMENICA 31 MARZO
ANDRÀ IN VIGORE L'ORA
LEGALE E QUINDI
OCCORRERÀ
SPOSTARE IN AVANTI
L'OROLOGIO DI UN'ORA:**



PARTENZA / DÉPART



COMITATO TAPPA

Provincia di Reggio Emilia
Assessorato allo Sport Provincia
di Reggio Emilia
Provincia di Modena
Assessorato allo Sport Provincia
di Modena
Comunità Montana Appennino
Modena Ovest
Comune di Scandiano
Assessorato allo Sport Comune
di Scandiano
Comune di Sassuolo
Assessorato allo Sport
Comune di Sassuolo
Gruppo Sportivo Totip - Pippo Ansaloni

PRESIDI OSPEDALIERI / CENTRES HOSPITALIERS:

Scandiano - Magati - Tel. 0522 850 111
Sassuolo - Tel. 0536 846 111
Pavullo - Tel. 0536 29 111
Vignola - Tel. 059 777 811
Modena - Tel. 059 42 22 111
Valsamoggia (Bazzano) - Tel. 051 838 811
Bologna Soccorso - 118
Bologna: Istituti Ortopedici Rizzoli -
Tel. +39 051 63 66 111
Bologna: Ospedale Maggiore -
Tel. +39 051 64 78 111

CARATTERISTICHE DEL PERCORSO

La quinta tappa si identifica con due distinti circuiti: il primo di km. 26,4 ed il secondo di km. 22,8.

Prende l'avvio dalla città di Fiorano Modenese e dopo aver attraversato la città di Sassuolo, al km. 10,5 si dirige verso il centro abitato di Casalgrande interessando pure il territorio di Scandiano. Affronterà poi, per la prima volta, il circuito di Monte Evangelo di km 26,4 con pendenze dell'8-10%, da ripetere due volte.

Quindi si prende in direzione di Castellarano (km 52,9).

Al termine della discesa del secondo circuito di Casalgrande la corsa si avvia verso il centro di Sassuolo percorrendo la circonvallazione sud-ovest, Viale Palestro, svolta in Via Radici in Monte, Via Pia, Piazza Martiri dei Partigiani, per superare una prima volta la linea l'arrivo in Piazza Garibaldi ed iniziare il primo giro del circuito finale di km 22,8 da percorrere quattro volte.

Negli ultimi 4 km si incontrano tre ampie rotonde; l'ultimo chilometro è caratterizzato da una svolta stretta a destra, una rotonda che immette dopo un'ampia curva a sinistra da Piazza Martiri Partigiani sul viale d'arrivo posto in Via Cesare Battisti (Piazza Garibaldi).

La sede stradale dell'arrivo su rettilineo di 250 metri è ampia, in porfido lastricato, in ottimo stato ed in leggerissima discesa.

DESCRIPTION DU PARCOURS

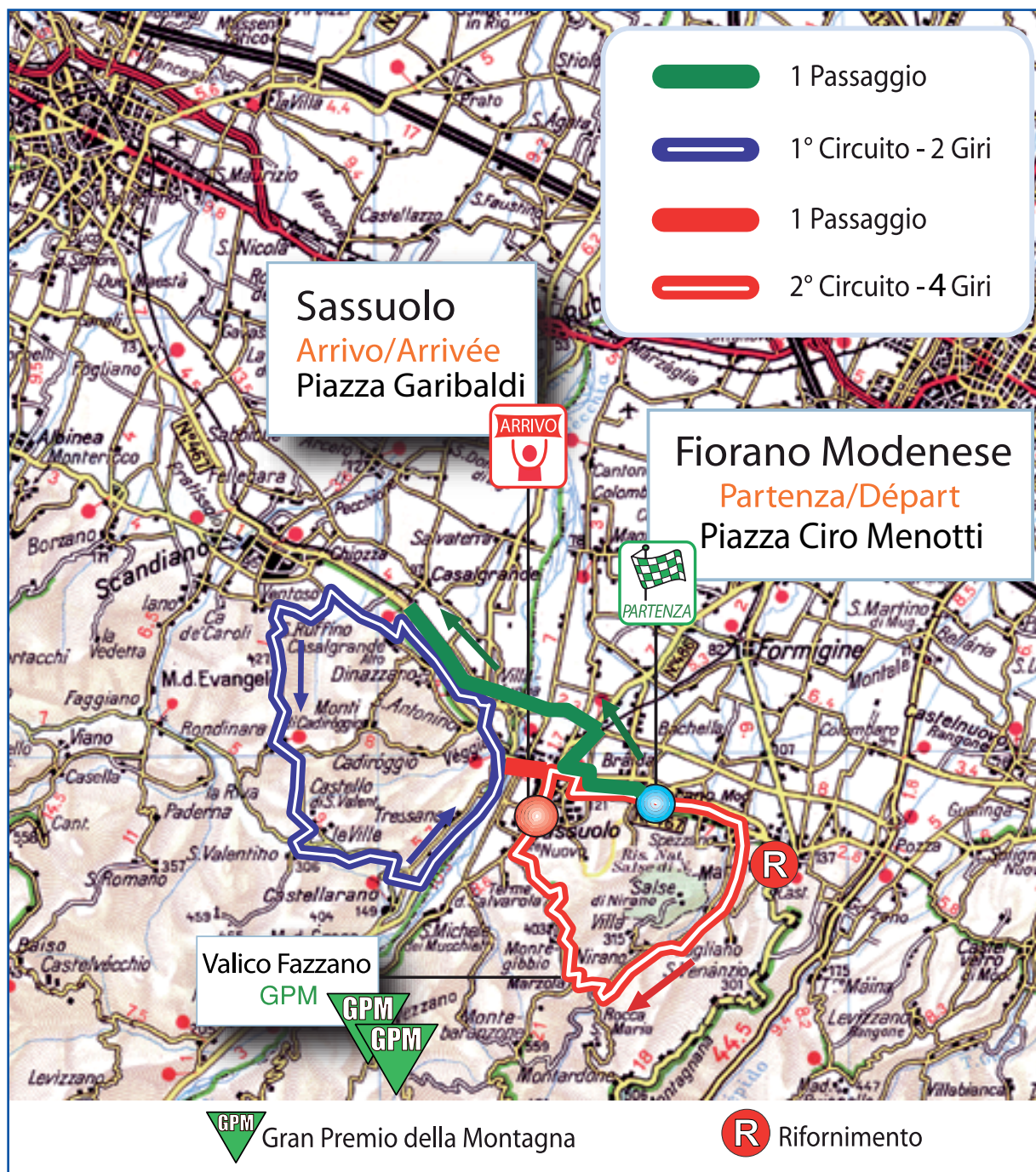
La cinquième étape est identifiée avec deux circuits séparés: le premier de 26,4 km et le deuxième de 22,8 km. Elle part de Fiorano Modenese et après avoir traversé la ville de Sassuolo, au km. 10,5 elle se dirige vers la ville de Casalgrande en touchant le territoire de Scandiano. Elle parcourra puis, pour la première fois, le circuit de Col Evangelo de 26,4 km avec des pentes de 8-10%, à répéter deux fois.

Ensuite on prend la direction de Castellarano (km 52,9).

A la fin de la descente du deuxième circuit de Casalgrande la course se dirige vers le centre de Sassuolo le long de la périphérie sud-ouest, Via Palestro, en tournant en Via Radici del Monte, Via Pia, Piazza Martiri dei Partigiani, pour passer une première fois la ligne l'arrivée sur la Piazza Garibaldi et commencer le première tour du circuit final de 22,8 km à parcourir quatre fois.

Dans les 4 derniers km on trouve trois grands ronds-points; le dernier kilomètre est caractérisé par un virage serré à droite, un rond-point qui mène après un large virage à gauche de la place des Martiri dei Partigiani à l'arrivée placée dans Via Cesare Battisti (Piazza Garibaldi).

La chaussée de l'arrivée sur une ligne de 250 mètres est large, pavée en porphyre, en excellent état et en légère descente.



Quinta tappa - Cinquième étape

Fiorano Modenese

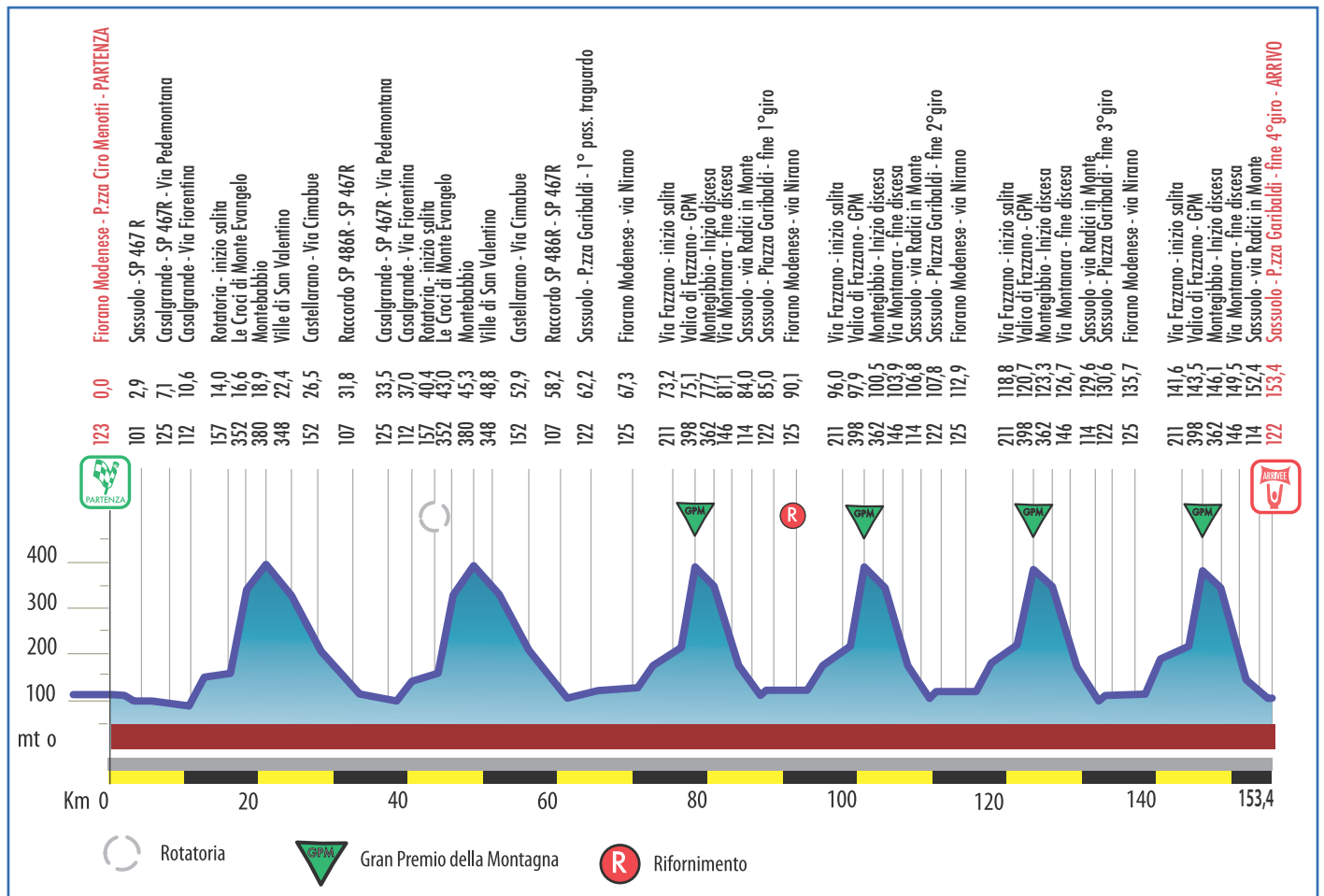
Sassuolo



27-31 MARZO 2019



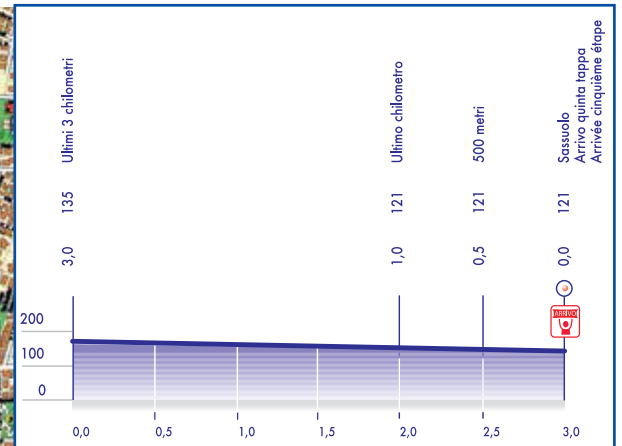
ALTIMETRIA \ ALTIMÉTRIE



PLANIMETRIA ULTIMO CHILOMETRO PLANIMÉTRIE DERNIER KILOMÈTER



ALTIMETRIA ULTIMI 3 CHILOMETRI ALTIMÉTRIE 3 DERNIERS KILOMÈTRES



COMITATO TAPPA






Provincia di Modena
Assessorato allo Sport Provincia di Modena

Comune di Fiorano Modenese
Assessorato allo Sport Comune di Fiorano Modenese

Comune di Sassuolo
Assessorato allo Sport Comune di Sassuolo

Gruppo Sportivo Totip - Pippo Ansaloni

CRONOTABELLA / TABLEAU HORAIRE

Altim.	Località	Parz.	Perc.	Da perc.	37km/h	39 km/h	41 km/h	
Provincia di Modena								
123	Fiorano Modenese - P.zza Ciro Menotti - PARTENZA		0,0	153,4	12 : 00	12 : 00	12 : 00	
101	Sassuolo - SP 467 R	2,9	2,9	150,5	12 : 04	12 : 04	12 : 04	
Provincia di Reggio Emilia								
125	Casalgrande - SP 467R - Via Pedemontana	4,2	7,1	146,3	12 : 11	12 : 10	12 : 10	
112	Casalgrande - Via Fiorentina	3,5	10,6	142,8	12 : 17	12 : 16	12 : 15	
157	Rotatoria - inizio salita	3,4	14,0	139,4	12 : 22	12 : 21	12 : 20	
352	Le Croci di Monte Evangelo	2,6	16,6	136,8	12 : 26	12 : 25	12 : 24	
380	Montebabbio	2,3	18,9	134,5	12 : 30	12 : 29	12 : 27	
348	Ville di San Valentino	3,5	22,4	131,0	12 : 36	12 : 34	12 : 32	
152	Castellarano - Via Cimabue	4,1	26,5	126,9	12 : 42	12 : 40	12 : 38	
107	Raccordo SP 486R - SP 467R	5,3	31,8	121,6	12 : 51	12 : 48	12 : 46	
125	Casalgrande - SP 467R - Via Pedemontana	1,7	33,5	119,9	12 : 54	12 : 51	12 : 49	
112	Casalgrande - Via Fiorentina	3,5	37,0	116,4	13 : 00	12 : 56	12 : 54	
157	Rotatoria - inizio salita	3,4	40,4	113,0	13 : 05	13 : 02	12 : 59	
352	Le Croci di Monte Evangelo	2,6	43,0	110,4	13 : 09	13 : 06	13 : 02	
380	Montebabbio	2,3	45,3	108,1	13 : 13	13 : 09	13 : 06	
348	Ville di San Valentino	3,5	48,8	104,6	13 : 19	13 : 15	13 : 11	
152	Castellarano - Via Cimabue	4,1	52,9	100,5	13 : 25	13 : 21	13 : 17	
107	Raccordo SP 486R - SP 467R	5,3	58,2	95,2	13 : 34	13 : 29	13 : 25	
Provincia di Modena								
122	Sassuolo - P.zza Garibaldi - 1° pass. traguardo	4,0	62,2	91,2	13 : 40	13 : 35	13 : 31	
125	Fiorano Modenese - via Nirano	5,1	67,3	86,1	13 : 49	13 : 43	13 : 38	
211	Via Fazzano - inizio salita	5,9	73,2	80,2	13 : 58	13 : 52	13 : 47	
398	Valico di Fazzano - GPM		1,9	75,1	78,3	14 : 01	13 : 55	13 : 49
362	Montegibbio - Inizio discesa	2,6	77,7	75,7	14 : 06	13 : 59	13 : 53	
146	Via Montanara - fine discesa	3,4	81,1	72,3	14 : 11	14 : 04	13 : 58	
114	Sassuolo - via Radici in Monte	2,9	84,0	69,4	14 : 16	14 : 09	14 : 02	
122	Sassuolo - Piazza Garibaldi - fine 1° giro	1,0	85,0	68,4	14 : 17	14 : 10	14 : 04	
125	Fiorano Modenese - via Nirano		5,1	90,1	63,3	14 : 26	14 : 18	14 : 11
211	Via Fazzano - inizio salita	5,9	96,0	57,4	14 : 35	14 : 27	14 : 20	
398	Valico di Fazzano - GPM		1,9	97,9	55,5	14 : 38	14 : 30	14 : 23
362	Montegibbio - Inizio discesa	2,6	100,5	52,9	14 : 42	14 : 34	14 : 27	
146	Via Montanara - fine discesa	3,4	103,9	49,5	14 : 48	14 : 39	14 : 32	
114	Sassuolo - via Radici in Monte	2,9	106,8	46,6	14 : 53	14 : 44	14 : 36	
122	Sassuolo - Piazza Garibaldi - fine 2° giro	1,0	107,8	45,6	14 : 54	14 : 45	14 : 37	
125	Fiorano Modenese - via Nirano	5,1	112,9	40,5	15 : 03	14 : 53	14 : 45	
211	Via Fazzano - inizio salita	5,9	118,8	34,6	15 : 12	15 : 02	14 : 53	
398	Valico di Fazzano - GPM		1,9	120,7	32,7	15 : 15	15 : 05	14 : 56
362	Montegibbio - Inizio discesa	2,6	123,3	30,1	15 : 19	15 : 09	15 : 00	
146	Via Montanara - fine discesa	3,4	126,7	26,7	15 : 25	15 : 14	15 : 05	
114	Sassuolo - via Radici in Monte	2,9	129,6	23,8	15 : 30	15 : 19	15 : 09	
122	Sassuolo - Piazza Garibaldi - fine 3° giro	1,0	130,6	22,8	15 : 31	15 : 20	15 : 11	
125	Fiorano Modenese - via Nirano	5,1	135,7	17,7	15 : 40	15 : 28	15 : 18	
211	Via Fazzano - inizio salita	5,9	141,6	11,8	15 : 49	15 : 37	15 : 27	
398	Valico di Fazzano - GPM		1,9	143,5	9,9	15 : 52	15 : 40	15 : 30
362	Montegibbio - Inizio discesa	2,6	146,1	7,3	15 : 56	15 : 44	15 : 33	
146	Via Montanara - fine discesa	3,4	149,5	3,9	16 : 02	15 : 50	15 : 38	
114	Sassuolo - via Radici in Monte	2,9	152,4	1,0	16 : 07	15 : 54	15 : 43	
122	Sassuolo - P.zza Garibaldi - fine 4° giro - ARRIVO	1,0	153,4	0,0	16 : 08	15 : 56	15 : 44	



IN: pranzo del 26-3
OUT: 30-3 dopo colazione rinforzata

PARK HOTEL MORIGI - Via Matteotti, 29 - GATTEO MARE (FC)
Tel e Fax: 0547 680366 - morigi@hotelornella.it

- TEAM SUNWEB
- ANDRONI GIOCATTOLI SIDERMEC
- BARDIANI CSF
- CAJA RURAL - SEGUROS RGA

HOTEL PRINCIPE - Via Giulio Cesare, 66 - GATTEO MARE (FC)
Tel. 0547 87342 - Fax 0547 85560 - info@hprincipe.it

- NIPPO VINI FANTINI FAIZANÈ
- GAZPROM RUSVELO
- MOVISTAR

HOTEL SAN FRANCISCO - Via Trieste, 19 - GATTEO MARE (FC)
Tel. 0547 85377 - 0547 87106 - Fax 0547 87668 - info@hsanfrancisco.it

- RIWAL READYNEZ CYCLING TEAM
- ISRAEL CYCLING ACADEMY
- TEAM COLPACK

HOTEL CORALLO - Via Antonio Gramsci, 5 - GATTEO MARE (FC)
Tel. 0547 86171 - Fax 0547 85560 - hotelcorallo@vacanzeallinclusive.com

- TEAM BELTRAMI TSA HOPPLÀ PETROLI FIRENZE
- AMORE & VITA PRODIR
- COLDEPORTES BICICLETAS STRONGMAN

HOTEL GAMBRINUS - Via Zandonai, 8 - RICCIONE (RN)
Tel. 0541 645170 - Fax 0541 646774 - info@hotelgambinus.com

- MITCHELTON SCOTT
- HAGENS AXEON BERMAN

HOTEL ADLON - Viale Gabriele D'Annunzio, 104 - RICCIONE (RN)
Tel. 0541 643550 - Fax 0541 644314 - info@adlon.it

- TEAM SKY
- NERI SELLE ITALIA KTM

HOTEL GRAN SAN BERNARDO - Viale Gabriele D'Annunzio, 149 - RICCIONE (RN)
Tel. 0541 642044 - Fax 0541 646828 - info@hgbsb.it

- ARKEA SAMSCIC
- BIESSE CARRERA
- WALLONIE BRUXELLES

HOTEL DORY & SUITE - Viale Giacomo Puccini, 4 - RICCIONE (RN)
Tel. 0541 642896 - Fax 0541 644588 - info@hoteldory.it

- EF EDUCATION FIRST

HOTEL ARIZONA - Viale Gabriele D'Annunzio, 22 - RICCIONE (RN)
Tel. 0541 644422 - Fax 0541 644108 - info@hotelarizona.com

- CCC DEVELOPMENT TEAM
- NAZIONALE ITALIANA

HOTEL FEDORA - Viale Gabriele D'Annunzio, 112 - RICCIONE (RN)
Tel. 0541 646492 - info@hotelfedora.it

- GIOTTI VICTORIA
- SANGEMINI TREVIGIANI MG.KVIS

IN: cena del 30-3 / OUT: 31-3

ADMIRAL PARK HOTEL - Via Fontanella, 3 - ZOLA PREDOSA (BO)
Tel. 051 755768 - Fax 051 6167192 - info@admiralparkhotel.com

- GAZPROM RUSVELO
- BARDIANI CSF
- CAJA RURAL - SEGUROS RGA
- ARKEA SAMSCIC
- TEAM SUNWEB

HOTEL ARTHUR - Via Statale, 204 - SOLIGNANO NUOVO DI CASTELVETRO DI MODENA (MO)
Tel. 059 748028 - Fax 059 748313 - info@hotelarthur.it

- ANDRONI GIOCATTOLI SIDERMEC
- NERI SELLE ITALIA KTM
- ISRAEL CYCLING ACADEMY

HOTEL PERSICO'S - Via C. Colombo, 13 - SAN GIOVANNI IN PERSICETO (BO)
Tel. 051 6811611 - Fax 051 6811697 - info@hotelpersicos.it

- AMORE & VITA PRODIR
- WALLONIE BRUXELLES
- BIESSE CARRERA

HOTEL CALZAVECCHIO - Via Calzavecchio, 1 - CASALECCHIO DI RENO (BO)
Tel: 051 3761616 - 051 571226 - Fax: 051 0823060 - info@hotelcalzavecchio.eu - Sig. Giovanni 335 356488

- SANGEMINI TREVIGIANI MG.KVIS
- TEAM BELTRAMI TSA HOPPLÀ PETROLI FIRENZE

HOTEL DUE PINI - Via Radici in Piano, 177 - CORLO - SASSUOLO (MO)
Tel. 059 572697 - Fax 059 556904 - info@hotelduepini.it

- MITCHELTON SCOTT
- NIPPO VINI FANTINI FAIZANÈ
- RIWAL READYNEZ CYCLING TEAM
- CCC DEVELOPMENT TEAM
- NAZIONALE ITALIANA

HOTEL CONTINENTAL - Via Circonvallazione nord/est, 195 - SASSUOLO (MO)
Tel. 0536 813381 - Fax 0536 813374 - info@hotel-leondoro.it - Irma 393 9607882

- TEAM SKY
- MOVISTAR
- EF EDUCATION FIRST
- TEAM COLPACK

EUROGARDEN HOTEL BOLOGNA - Via dei Billi, 2A - OZZANO DELL'EMILIA (BO)
Tel. 051 799163 Valentina - Fax 051 6521740 - booking@eurogardenhotel.com - info@eurogardenhotel.com

- HAGENS AXEON BERMAN
- GIOTTI VICTORIA
- COLDEPORTES BICICLETAS STRONGMAN

HOTEL ANTONELLA - Viale Gramsci, 17 - GATTEO MARE (FC)
Tel. 0547 87037 - Fax 0547 85248 - info@hotelantonella.it

IN: 25/03 CENA - OUT: 29/03

Frecciatori

IN: 26/03 PRANZO - OUT: 27/03

Partenza - RO.FRA partenza - Diamante

IN: 26/03 PRANZO - OUT: 29/03

RO.FRA arrivo, Italtelo, Scotton, Gruppo Polo, Gruppo arrivo GS Emilia Bike Service, Gruppo Navigare

IN: 26/03 PRANZO - OUT: 30/03

Radio Informazione, Cambio Ruote, Moto Loabikers

HOTEL ASCOT - Via Milano, 95 - RICCIONE (RN)

Tel. 0541 181 2222 - Fax 0541 606012 - ascot@yeshotels.net

IN: 27/03 CENA - OUT: 28/03

Partenza - RO.FRA partenza - Diamante

HOTEL ESTENSE - Viale Gramsci, 30 - GATTEO MARE (FC)
Tel. 0547 87068 - Fax 0547 87489 - tonielli@hotelestense.net

IN: 26/03 PRANZO - OUT: 28/03

Direzione Generale, Scorta Polizia Stradale - Produzione TV

IN: 26/03 PRANZO - OUT: 29/03

Giuria, Ispettore Antidoping, Commissione Tecnica, Interprete, Segreteria, Direzione corsa, Autisti

HOTEL EXECUTIVE - Via Vittorio Veneto, 3/E - FORLÌ

Tel. 0543 22038 - info@executiveforli.it

IN: 28/03 CENA - OUT: 29/03

Partenza - RO.FRA partenza - Diamante

HOTEL PERSICO'S - Via C. Colombo, 13 - SAN GIOVANNI IN PERSICETO (BO)
Tel. 051 6811611 - Fax 051 6811697 - info@hotelpersicos.it

IN: 29/03 CENA - OUT: 30/03

Frecciatori, Gruppo partenza, RO.FRA partenza e arrivo, Italtelo, Scotton, Gruppo Polo

HOTEL CALZAVECCHIO - Via Calzavecchio, 1 - CASALECCHIO DI RENO (BO)
Tel. 051 3761616 - 051 571226 - Fax 051 0823060 - info@hotelcalzavecchio.eu

IN: 30/03 CENA - OUT: 31/3

Radioinformazioni - Cambio Ruote

ADMIRAL PARK HOTEL - Via Fontanella, 3 - ZOLA PREDOSA (BO)
Tel. 051 755768 - Fax 051 6167192 - booking@admiralparkhotel.com

IN: 29/03 CENA - OUT: 31/03

Produzione TV

HOTEL ARTHUR - Via Statale, 204 - SOLIGNANO NUOVO DI CASTELVETRO (MO)
Tel. 059 748028 - Fax 059 748313 - info@hotelarthur.it

IN: 29/03 CENA - OUT: 31/03

Scorta Polizia Stradale

HOTEL MICHELANGELO - Via Circonvallazione Nord/Est, 85 - SASSUOLO (MO)
Tel. 0536 998511 - Fax 0536 815410 - hotel@michelangelohp.com

IN: 30/03 CENA - OUT: 31/03

Direzione Generale, Giuria, Ispettore Antidoping, Commissione Tecnica, Interprete, Cronometristi, Segreteria, Direzione corsa, Autisti, Frecciatori, Gruppo Polo, Scotton, Diamante, RO.FRA, Italtelo, Gruppo partenza GS Emilia, Moto Loabikers Relazioni Esterne

Con il Patrocinio di:



CONI - UCI - FCI - LEGA CICLISMO PROFESSIONISTICO - AOCC

PROVINCE DI: FORLÌ-CESENA, RIMINI, REPUBBLICA DI SAN MARINO,
CITTÀ METROPOLITANA DI BOLOGNA, MODENA, REGGIO EMILIA

COMUNI DI: GATTEO, RICCIONE, SOGLIANO AL RUBICONE, FORLÌ, CREVALCORE, FIORANO MODENESE, SASSUOLO

Maglia Leader classifica generale a tempo
Maillot Leader classement général temps



Maglia Leader classifica speciale a punti
Maillot Leader classement spécial par points



Maglia Leader classifica speciale GPM
Maillot Leader classement spécial GPM



Maglia Leader classifica speciale neo-professionisti
Maillot Leader classement spécial des néo-professionnels



Maglia Challenge Emilia-Romagna Beghelli
Maillot Challenge Emilia-Romagna Beghelli



Maglie



disegnate da Giò di Batte

Sono con noi:



S E L L E
SMP

SIDERMEC S.P.A.

**Rigoni®
di Asiago**

la natura nel cuore



RICCIONE

ASTORIA
W I N E S




BIKE HOTELS

Beghelli

ESTD 1961
NAVIGARE
SPORTSWEAR AND LEISURE



moreno



TUSCAN SPORT.COM



FPT TAPPARO PRESSOFUSIONE



MARAZZI GROUP

Coldeportes



BIESSE GROUP

PREMAC Solid thinking

COLPACK



Martini DIVISIONE ALIMENTARE



Linea sterile

OIKOS colore e materia per l'architettura

MAXISUOLA SUOLE PER CALZATURE Sala di Cesenatico www.maxisuola.it



Orlandi Maurizio Impianti elettrici e termoidraulici

F.lli FORNI LAVORI EDILI S.r.l.

AGRA COSTRUZIONI - SERVIZI ECOLOGICI - MONTAGGI INDUSTRIALI DI REGGIANI ALBERTINO SPA

fondmatic SPA The hydraulic casting specialist

Crevalcore 2002 società di costruzioni

STONE ISLAND

BA QUALITÀ E SICUREZZA DAL 1952

FIRST LINE COMMUNICATION

SINERGAS

Si ringraziano anche: Prefetture, Questure, Carabinieri, Polizia di Stato, Polizia Stradale, Guardia di Finanza, Polizie Municipali, Enti proprietari delle strade ...ed ogni infaticabile volontario.

Un abbraccio alle Famiglie Bartali e Coppi.