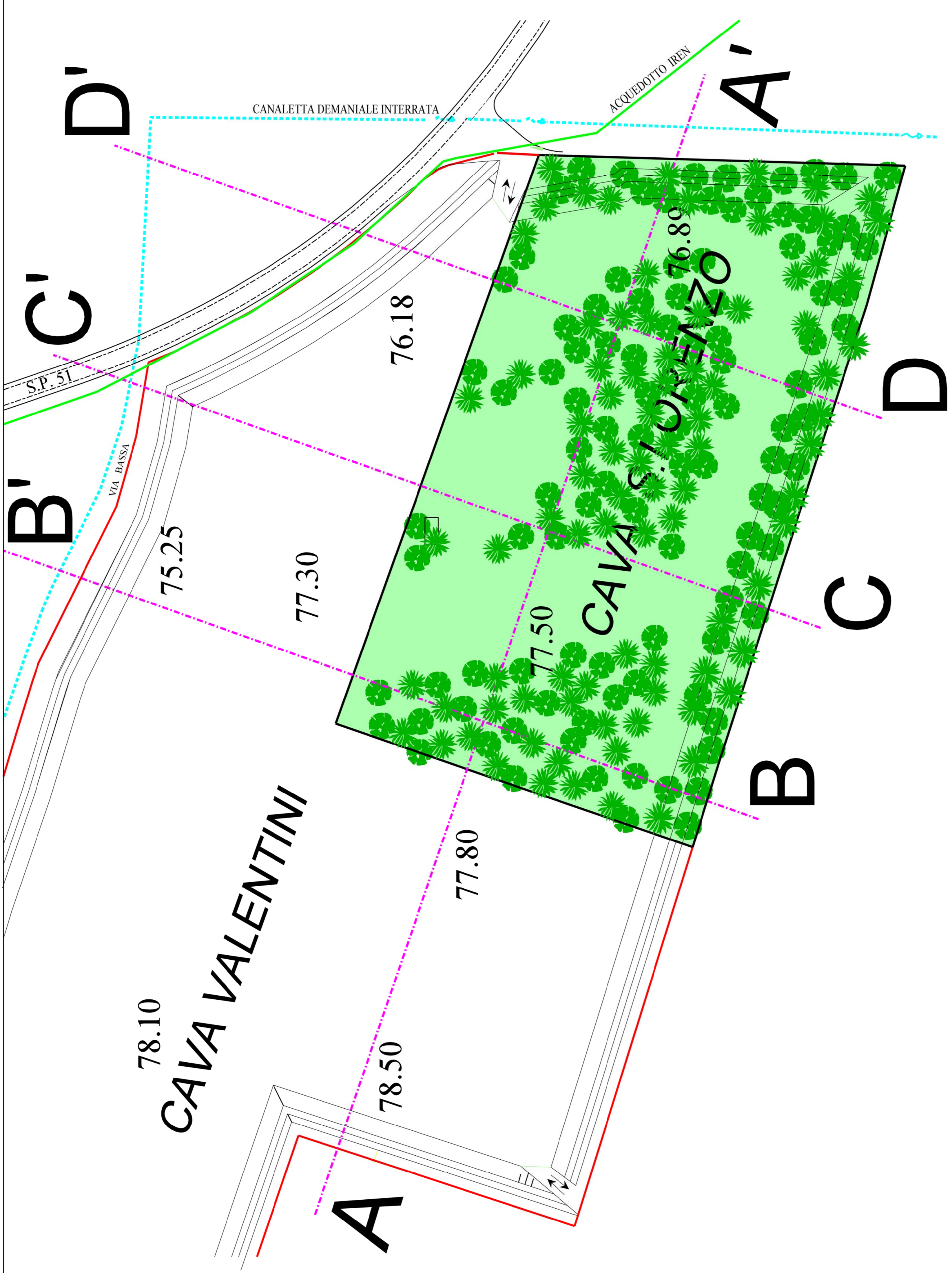
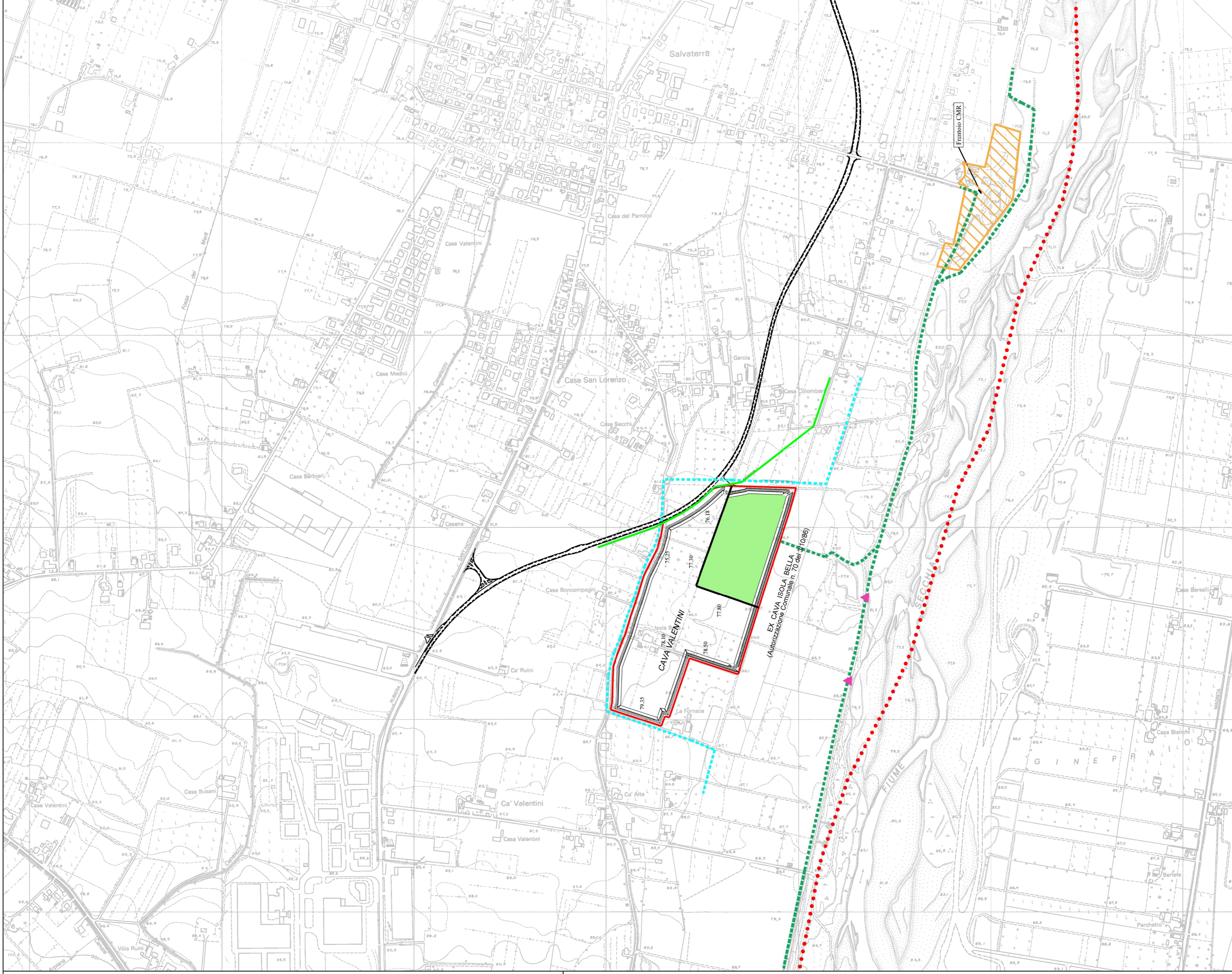














<p>COMUNE DI CASALGRANDE Provincia di Reggio Emilia</p>	<p>OGGETTO Relazione Tecnica di Progetto Progetto definitivo di coltivazione e sistemazione della Cava "San Lorenzo 2" - Approntimento da -10,00 m a -20,00 m da p.c. -</p> <p>Località Salvaterra di Casalgrande (RE).</p>  <p>COMITENTE EMILIANA CONGOMERATI Spa 42123 Reggio Emilia</p>	<p>TAV C.4</p> <p>PROGETTO DI SISTEMAZIONE FINALE PLANIMETRIA scala 1:1.000 scala 1:5.000</p>	<p>GEOSISM</p> <p>GEOSISM snc Del. Geol. Giovanni Bagnal U.I. n° 000000001 C.U.I. n° 000000001 C.A.P. n° 42100 C.F. n° 03458210154 - Fax n° 052 1537713 E-MAIL: info@geosism.it E-MAIL: emilianacongrati@geosism.it Web: www.geosism.it</p> <p>Settembre 2014</p> <div data-bbox="788 2551 934 2667">  <p>Dott. Geol. Giovanni Bagnal</p> </div>
---	---	--	--



PARTICOLARE Scala 1:1.000

Scala 1:5.000

	
PERIMETRO ZONA A DESTINAZIONE ESTRATTIVA DEFINITO DAL P.A.E. VIGENTE (POLO DI P.A.E. n° 19)	
PERIMETRO DI CAVA "SAN LORENZO"	
RECUPERO AMBIENTALE DI TIPO NATURALISTICO A -7,00 m DAL P.C. ORIGINARIO	
QUOTE DI RIPRISTINO ESPRESSE IN m s.l.m.	
ACQUEDOTTO REN	
CAVALETTA DEMANALE IN PARTE INTERRATA	
LINEE DI SEZIONE	
PREVISIONE PERCORSO PISTA CICLABILE (tracciato indicativo)	
PERCORSO PISTA CICLABILE ESISTENTE	
FRANTUO DI LAVORAZIONE DEGLI INERTI LAPIREI	
CAVSALE DI RIFERIMENTO P.A.E. n° 17 (48,89 m s.l.m.), n° 18 (48,22 m s.l.m.)	
CONFINI COMUNALI	